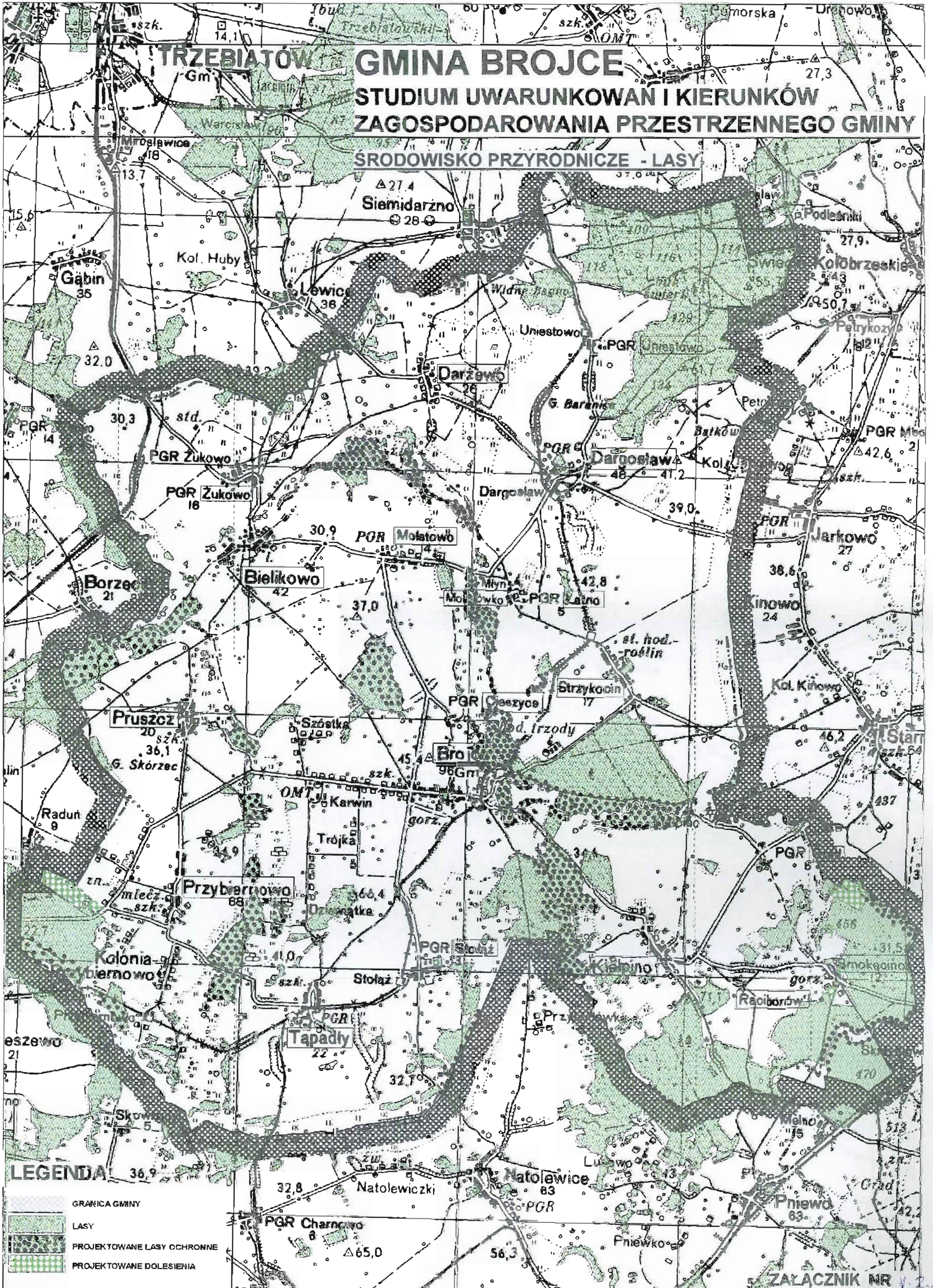


TRZEBIATÓW GMINA BROJCE

STUDIUM UWARUNKOWAN I KIERUNKÓW ZAGOSPODAROWANIA PRZESTRZENNEGO GMINY

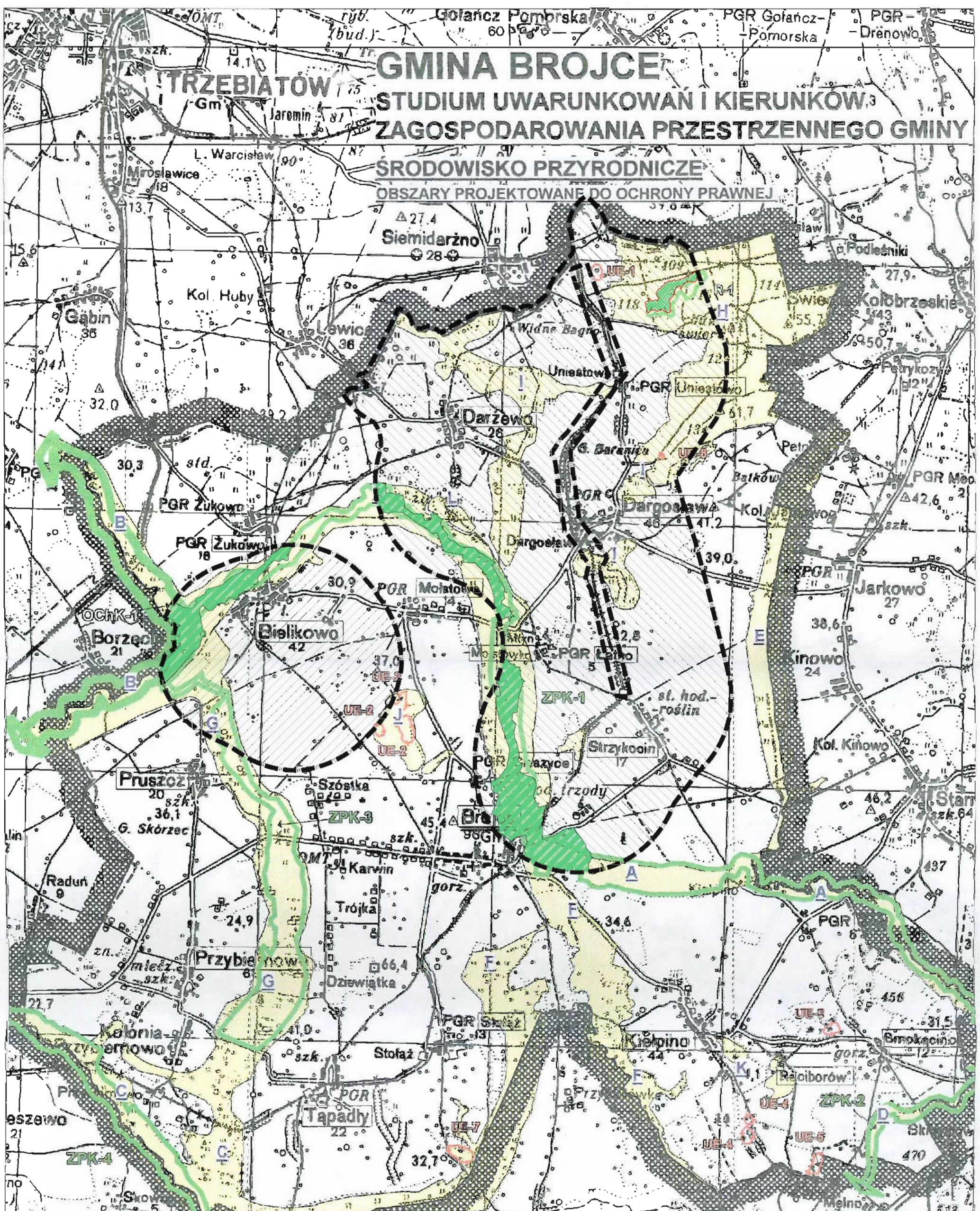
SRODOWISKO PRZYRODNICZE - LASY



GMINA BROJCE

STUDIUM UWARUNKOWAŃ I KIERUNKÓW ZAGOSPODAROWANIA PRZESTRZENNEGO GMINY

ŚRODOWISKO PRZYRODNICZE OBSZARY PROJEKTOWANE DO OCHRONY PRAWNEJ



LEGENDA

	GRANICA GMINY
	OBSZAR CHRONIONEGO KRAJOBRAZU
	PROJEKTOWANY REZERWAT PRZYRODY
	PROJEKTOWANY ZESPÓŁ PRZYRODNICZO-KRAJOBRAZOWY
	PROJEKTOWANY UŻYTEK EKOLOGICZNY
	STREFY FAUNISTYCZNE

ZMIANA STUDIUM
UCHWAŁONA UCHWAŁĄ Nr Z DNIA 2014r.

	GRANICE OPRACOWANIA ZMIANY STUDIUM
	GRANICE KONIECZNEGO OBSZARU OPRACOWANIA ORAZ STREFY ODDZIAŁYWANIA - wg załącznika graficznego do uchwały Nr XIV/63/2012 z dnia 06 lutego 2012 r. zmienionej uchwałą Nr XVII/79/2012 z dnia 15 czerwca 2012 r. i Nr XX/92/2012 z dnia 19 października 2012 r.
	GRANICA PRACOWANIA ZMIANY STUDIUM - wg załącznika graficznego do uchwały Nr XXXII/221/2010 z dnia 28 września 2010r.

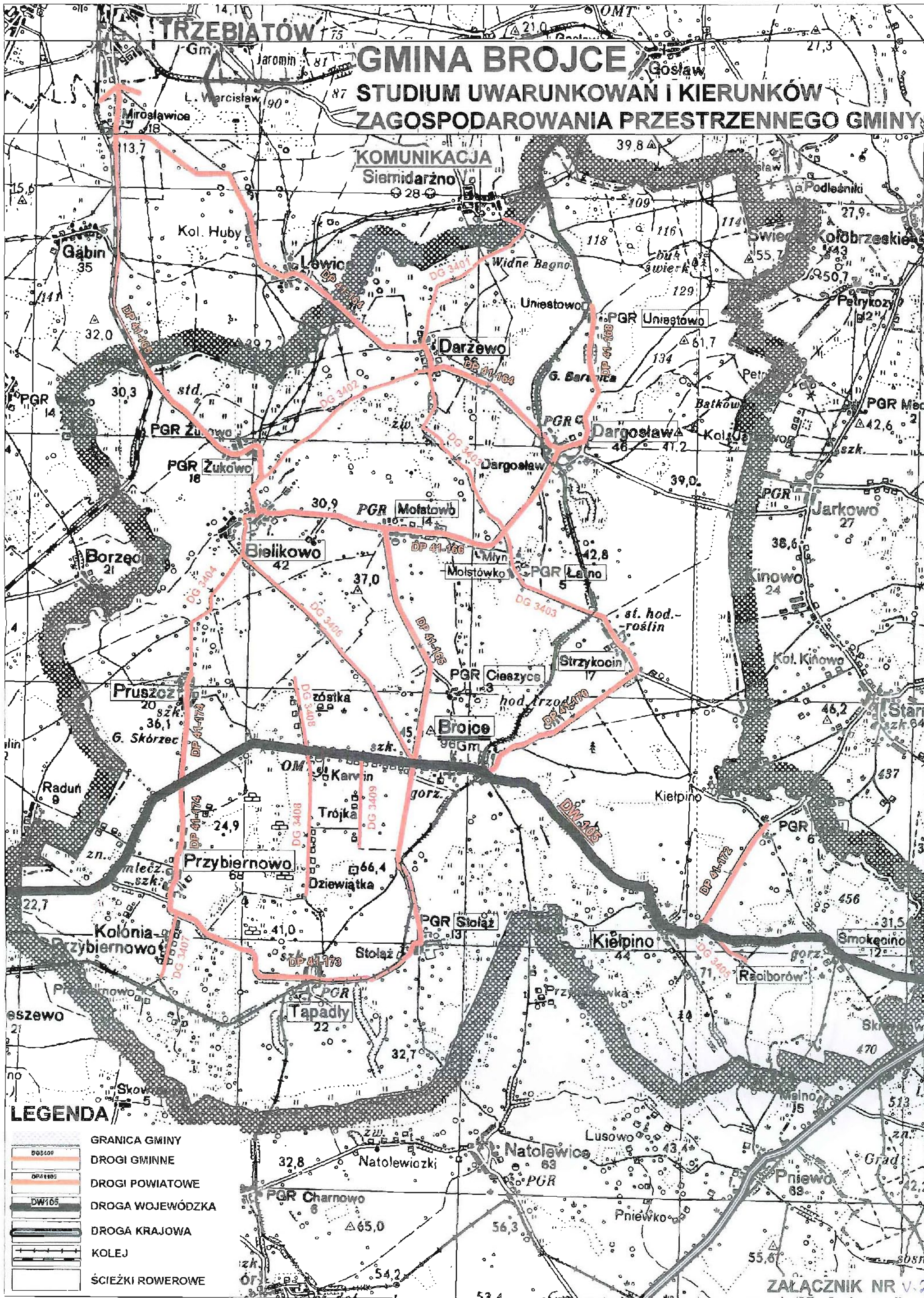
OBSZARY CHRONIONE

	OBSZAR NATURA 2000 - DORZECZE REGI (PH320049)
	REZERWAT MSZAR KOŁO SIEMIDARŻNA

TRZEBIATÓW

GMINA BROJCE

STUDIUM UWARUNKOWAN I KIERUNKÓW ZAGOSPODAROWANIA PRZESTRZENNEGO GMINY



KOMUNIKACJA
Siemidarzno

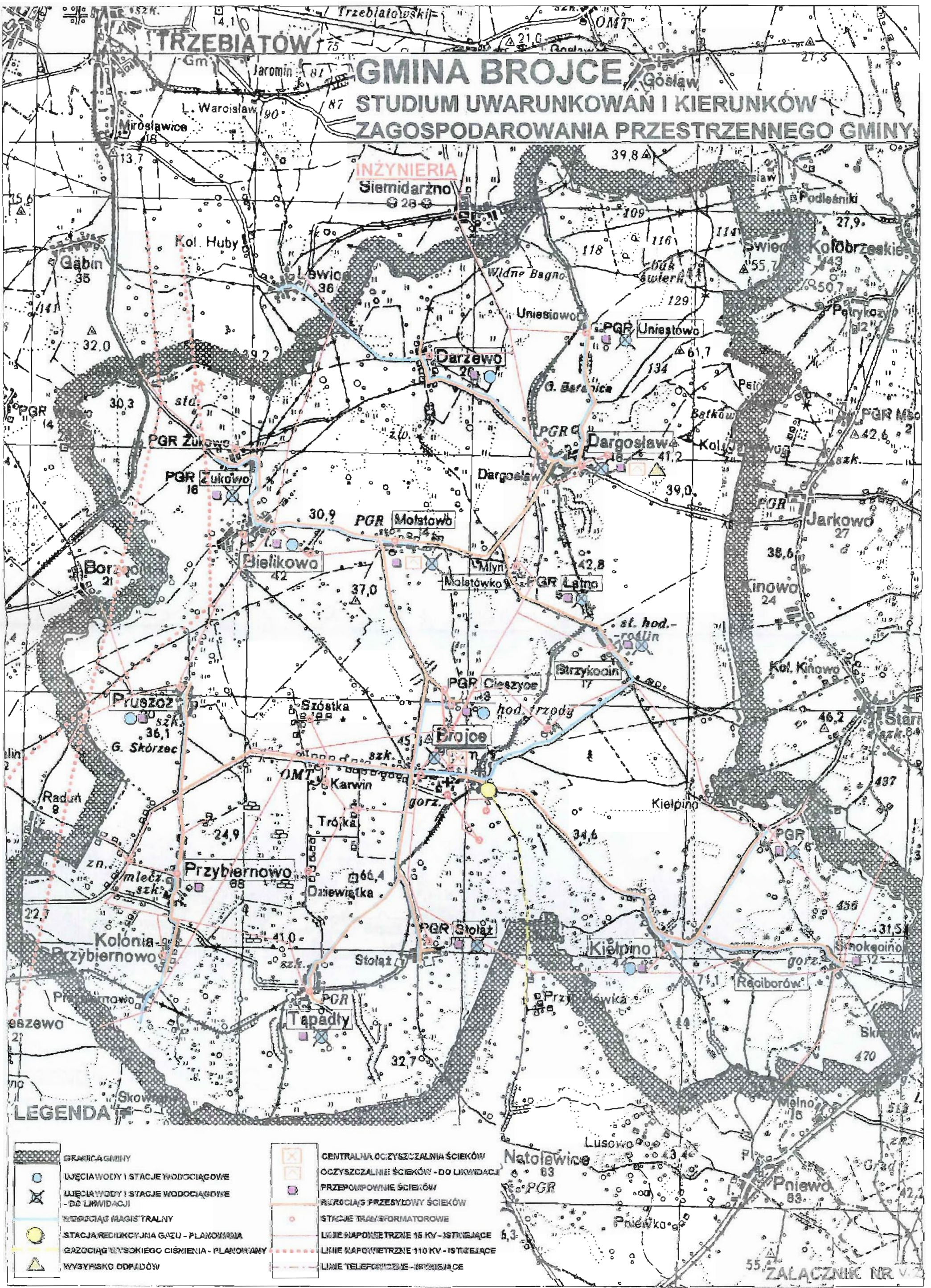
LEGENDA

-  GRANICA GMINY
-  DROGI GMINNE
-  DROGI POWIATOWE
-  DROGA WOJEWÓDZKA
-  DROGA KRAJOWA
-  KOLEJ
-  ŚCIEŻKI ROWEROWE

GMINA BROJCE

STUDIUM UWARUNKOWAN I KIERUNKÓW ZAGOSPODAROWANIA PRZESTRZENNEGO GMINY

INŻYNIERIA
Siemidarzno



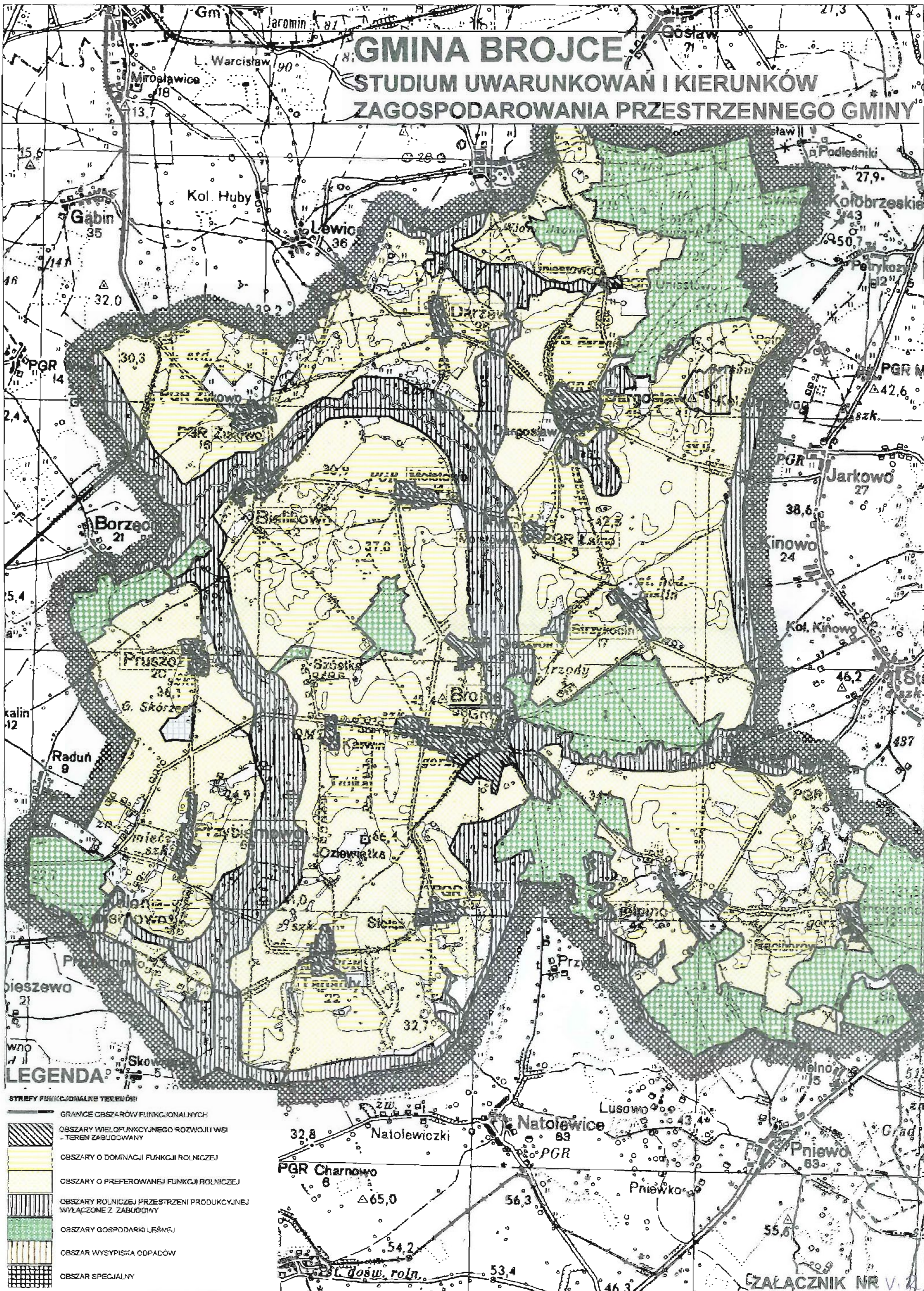
LEGENDA

- GRANICAGMINY
- WĘCIARWODY I STACJE WODOCIĄGOWE
- WĘCIARWODY I STACJE WODOCIĄGOWE - DO LIKWIDACJI
- WODOCIĄG MAGISTRALNY
- STACJA REDUKCYJNA GAZU - PLANOWANA
- GAZOCIĄG WYSOKIEGO CIŚNIENIA - PLANOWANY
- WYSYPISKO ODPADÓW

- CENTRALNA OCZYSZCZALNIA ŚCIEKÓW
- OCZYSZCZALNIE ŚCIEKÓW - DO LIKWIDACJI
- PRZEPOMPOWNI ŚCIEKÓW
- RSZCIECIG PRZESYŁOWY ŚCIEKÓW
- STACJE TRANSFORMATOROWE
- LINIE NAPIĘCIOWE 15 KV - ISTNIEJĄCE
- LINIE NAPIĘCIOWE 110 KV - ISTNIEJĄCE
- LINIE TELEFONICZNE - ISTNIEJĄCE

GMINA BROJCE

STUDIUM UWARUNKOWAN I KIERUNKÓW ZAGOSPODAROWANIA PRZESTRZENNEGO GMINY



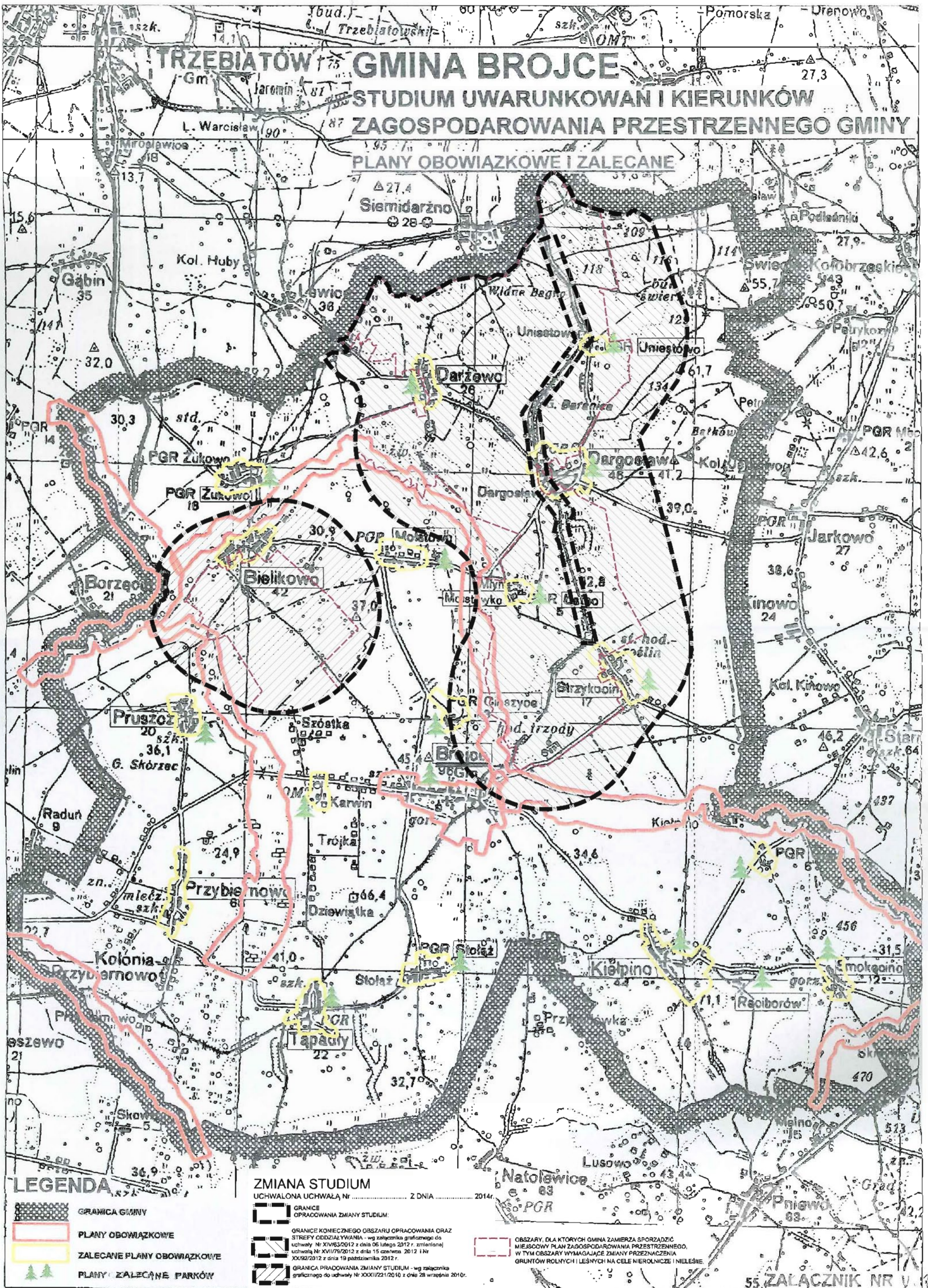
- LEGENDA**
- STREPIY FUNKCYJONALNE TERENÓW
- GRANICE OBSZARÓW FUNKCYJONALNYCH
 - OBSZARY WIELOFUNKCYJNEGO ROZWOJU WSI
- TEREN ZABUDOWANY
 - OBSZARY O DOMINACJI FUNKCJI ROLNICZEJ
 - OBSZARY O PREFEROWANEJ FUNKCJI ROLNICZEJ
 - OBSZARY ROLNICZEJ PRZESTRZENI PRODUKCYJNEJ
WYŁĄCZONE Z ZABUDOWY
 - OBSZARY GOSPODARKI LEŚNEJ
 - OBSZAR WYSYPISKA ODPADÓW
 - OBSZAR SPECJALNY

TRZEBIATÓW GMINA BROJCE

STUDIUM UWARUNKOWAN I KIERUNKÓW

ZAGOSPODAROWANIA PRZESTRZENNEGO GMINY

PLANY OBOWIAZKOWE I ZALECANE



LEGENDA

- GRANICA GMINY
- PLANY OBOWIAZKOWE
- ZALECANE PLANY OBOWIAZKOWE
- PLANY ZALECANE PARKÓW

ZMIANA STUDIUM

- UCHWALONA UCHWAŁA Nr Z DNIA 2014r.
- GRANICE OPRACOWANIA ZMIANY STUDIUM
 - GRANICE KONIECZNEGO OBSZARU OPRACOWANIA ORAZ STREFY ODDZIAŁYWANIA - wg załącznika graficznego do uchwały Nr XIV/63/2012 z dnia 06 lutego 2012 r. zmienionej uchwałą Nr XVII/79/2012 z dnia 15 czerwca 2012 r. i Nr XX/92/2012 z dnia 19 października 2012 r.
 - GRANICA PRACOWANIA ZMIANY STUDIUM - wg załącznika graficznego do uchwały Nr XXXI/221/2010 z dnia 28 września 2010r.

OBSZARY, DLA KTÓRYCH GMINA ZAMIERZA SPORZĄDZIĆ MIEJSKOWY PLAN ZAGOSPODAROWANIA PRZESTRZENNEGO, W TYM OBSZARY WYMAGAJĄCE ZMIANY PRZEZNACZENIA GRUNTÓW ROLNYCH I LEŚNYCH NA CELE NIEROLNICZE I NIELEŚNE