

URZĄD GMINY w BROJCACH  
WPLYNEŁO  
28. MAJ. 2019  
L. dz. 0001/2019  
Podpis

Przeznaczono na tablicy ogłoszeń  
w siedzibie OT KOWR  
w Szczecinie  
Od 28. 05. 2019 do 2. 06. 2019  
Podpis

**Oddział Terenowy w Szczecinie**  
**SZC.WKUR.NO.GR.4240.146.O.2019.IS.N.2**

Na mocy art. 46 ust. 1 ustawy z dnia 10.02.2017 r. (Dz. U. z 2017 r. poz. 624) Krajowy Ośrodek Wsparcia Rolnictwa z dniem 01.09.2017 r. wstąpił w ogół praw i obowiązków znoszonej Agencji Nieruchomości Rolnych. Krajowy Ośrodek Wsparcia Rolnictwa działając na podstawie przepisów ustawy z dnia 19.10.1991 r. o gospodarowaniu nieruchomościami rolnymi Skarbu Państwa (Dz. U. z 2018 r. poz. 91) oraz rozporządzenia Ministra Rolnictwa i Rozwoju Wsi z dnia 30.04.2012 r. w sprawie szczegółowego trybu sprzedaży nieruchomości Zasobu Własności Rolnej Skarbu Państwa i ich części składowych, warunków obniżenia ceny sprzedaży nieruchomości wpisanej do rejestru zabytków oraz stawek szacunkowych gruntów (Dz. U. z 2012 r., poz. 540)

**o g ł a s z a**

przetarg ustny nieograniczony na **sprzedaż** nieruchomości wchodzącej w skład Zasobu Własności Rolnej Skarbu Państwa, położonej na terenie gminy **Brojce** powiat gryficki, pochodzącej z **byłego PHRin Szczecin**.

Przedmiotem sprzedaży będzie **nieruchomość gruntowa, niezabudowana**, określona w wykazie z dnia 25.03.2019 r. nr SZC.WKUR.NO.GR.4240.W.9.2019.IS, oznaczona w ewidencji gruntów jako **działka nr 41/4** z obrębem **Strzykocin**, okręg podatkowy I o powierzchni ogólnej **0,0681 ha**, tj. 0,0681 ha użytków rolnych.

Dla nieruchomości jest prowadzona w Sądzie Rejonowym w Gryficach księga wieczysta nr SZ1G/00038388/9.

W skład nieruchomości wchodzi:

- **grunty orne:** 0,0681 ha, (w tym kl: IVb o pow. 0,0681 ha)

**Cena wywoławcza nieruchomości wynosi: 15 820,00 zł** Cena zawiera koszty przygotowania nieruchomości do sprzedaży.

(słownie: piętnaście tysięcy osiemset dwadzieścia 00/100 złotych)

**Minimalne postąpienie: 160,00 zł**

(słownie: sto sześćdziesiąt 00/100 złotych)

**Wadium wynosi: 3 160,00 zł**

(słownie: trzy tysiące sto sześćdziesiąt 00/100 złotych)

Opis nieruchomości: dojazd do działki od drogi wiejskiej brukowanej. Działka położona na terenie wioski. Sąsiedztwo nieruchomości to tereny zabudowane. Na działce zakrzaczenia i zadrzewienie. Nieruchomość ogrodzona.

Zgodnie z pismem Wojewódzkiego Urzędu Ochrony Zabytków w Szczecinie informuje, iż dz. nr 41/4 obręb Strzykocin stanowi część zespołów folwarcznych ujętych w wojewódzkiej ewidencji zabytków.

Plany zagospodarowania przestrzennego:

- gminy Brojce zatwierdzony uchwałą Gminnej Rady Narodowej nr XIX/99/83 z dnia 28 maja 1983 r.,

- miejscowości Brojce zatwierdzony uchwałą Rady Gminy nr XVII/85/92 z dnia 07 maja 1992 r.,

w tej działce utraciły moc z dniem 31 grudnia 2003 r.

Zgodnie z Uchwałą Nr II/4/2002 Rady Gminy w Brojcach z dnia 5 grudnia 2002 r. w sprawie studium uwarunkowań i kierunków zagospodarowania przestrzennego Gminy Brojce:

- działka nr 41/4 obręb Strzykocin oznaczona jest jako: „obszar wielofunkcyjnego rozwoju wsi - teren zabudowany, na przedmiotowej nieruchomości brak możliwości lokalizacji elektrowni wiatrowych (zaświadczenie nr PP.6727.77.2018.AŁ z dnia 05.12.2018 r. aktualizowane dnia 13.05.2019 r. ).

W dniu 28 grudnia 2015 roku Rada Gminy Brojce podjęła uchwałę Rady Gminy Brojce Nr XIII/83/2015 w sprawie przystąpienia do sporządzenia zmiany studium uwarunkowań i kierunków zagospodarowania przestrzennego gminy Brojce, jednakże procedura planistyczna nie ma na celu ustalenia innej funkcji dla w/w terenów niż aktualnie obowiązujące.

W związku z podjęciem przez Radę Gminy Brojce uchwały nr XXX/139/2013 z dnia 12.07.2013 roku w sprawie przystąpienia do sporządzenia miejscowego planu zagospodarowania przestrzennego, dla obszarów lokalizacji elektrowni wiatrowych - etap I na terenie fragmentu gminy Brojce oraz przystąpieniem do sporządzenia w/w planu informuję, że według stanu na dzień 13.05.2019 roku, względem w/w działek nie toczy się żadna procedura planistyczna mająca na celu ustalenie innej funkcji terenu dla przedmiotowych nieruchomości niż



aktualnie obowiązująca, nie toczy się postępowanie administracyjne w sprawie wydania warunków zabudowy i decyzji o lokalizacji inwestycji celu publicznego.

Obciążenia, ograniczenia lub obowiązki wynikające z przepisów szczególnych.  
**brak**

**Do sprzedaży przedmiotowej nieruchomości nie jest wymagane uzyskanie szczególnego pełnomocnictwa Dyrektora Generalnego KOWR.**

**Przetarg odbędzie się w dniu 12.06.2019 r. o godzinie 10:00  
w siedzibie SZ KOWR w Nowogardzie Biuro Terenowe w Gryficach, ul.  
Piłsudskiego 18, 72-300 Gryfice**

W przetargu mogą brać udział osoby fizyczne i osoby prawne oraz jednostki organizacyjne nieposiadające osobowości prawnej, jeżeli, wniosą wadium w terminie, miejscu i w formie wyznaczonych w ogłoszeniu o przetargu oraz spełnią inne warunki podane w ogłoszeniu.

W przetargu nie mogą brać udział podmioty, które:

- 1) mają zaległości z tytułu zobowiązań finansowych wobec KOWR, Skarbu Państwa, jednostek samorządu terytorialnego, Zakładu Ubezpieczeń Społecznych lub Kasy Rolniczego Ubezpieczenia Społecznego, a w szczególności zalegają z uiszczeniem podatków, opłat lub składek na ubezpieczenia społeczne lub zdrowotne, z wyjątkiem przypadków gdy uzyskały one przewidziane prawem zwolnienie, odroczenie, rozłożenie na raty zaległych płatności lub wstrzymanie w całości wykonania decyzji właściwego organu, lub
- 2) władają lub władają nieruchomościami Zasobu bez tytułu prawnego i mimo wezwania KOWR nieruchomości tych nie opuściły.

Warunkiem wzięcia udziału w przetargu jest wpłacenie wadium w kwocie **3 160,00 zł** na rachunek bankowy **Oddziału Terenowego w Szczecinie w Banku Gospodarstwa Krajowego** nr konta **44 1130 1176 0022 2115 5820 0002** - z odpowiednim wyprzedzeniem, tak aby środki pieniężne znalazły się na ww. rachunku najpóźniej w dniu **11.06.2019 r.** pod rygorem uznania przez organizatora przetargu, że warunek wpłaty wadium nie został spełniony. Dowód wpłaty wadium należy przedstawić komisji przetargowej w momencie rozpoczęcia przetargu.


Zwalnia się z obowiązku wpłacenia wadium osoby fizyczne, którym na mocy odrębnych przepisów przysługuje prawo do rekompensaty z tytułu pozostawienia nieruchomości poza obecnymi granicami Rzeczypospolitej Polskiej realizowanej w formie zaliczenia na poczet ceny sprzedaży nieruchomości Skarbu Państwa wartości pozostawionych nieruchomości - do wysokości kwoty nieprzekraczającej wysokości potwierdzonego prawa do rekompensaty, jeżeli:

- 1) w terminie do dnia **11.06.2019 r.** dostarczą do siedziby SZ KOWR w Nowogardzie Biuro Terenowe w Gryficach, ul. Piłsudskiego 18, 72-300 Gryfice, pisemne zobowiązanie do uiszczenia kwoty równej wysokości niewniesionego wadium w przypadku uchylenia się od zawarcia umowy,
- 2) przedstawia komisji przetargowej w momencie rozpoczęcia przetargu oryginał zaświadczenia lub decyzję wydane przez właściwego miejscowo wojewodę, stwierdzające uprawnienie do zaliczenia wartości nieruchomości pozostawionych poza obecnymi granicami RP na poczet ceny sprzedaży, a w przypadku spadkobierców osób wskazanych w zaświadczeniu lub decyzji - także postanowienie sądu o stwierdzeniu nabycia spadku (względnie o dziale spadku) oraz dowody potwierdzające spełnienie wymogów określonych w artykule 2 lub art. 3 ustawy z dnia 08.07.2005 r. o realizacji prawa do rekompensaty z tytułu pozostawienia nieruchomości poza obecnymi granicami Rzeczypospolitej Polskiej (Dz. U. Nr 169, poz. 1418). Osoba uprawniona zwolniona z obowiązku wniesienia wadium w części, aby zostać dopuszczoną do przetargu zobowiązana jest wnieść pozostałą część wadium na ogólnych warunkach, określonych w ogłoszeniu. Zaświadczenie lub decyzja przedłożone przez uczestnika przetargu, który wygrał przetarg pozostaje w dyspozycji KOWR do czasu zawarcia umowy sprzedaży lub uiszczenia kwoty równej wysokości niewniesionego wadium w razie uchylenia się od zawarcia umowy sprzedaży. Zaświadczenie lub decyzja przedłożone przez uczestnika przetargu, który nie wygrał przetargu zostają zwrócone niezwłocznie po zamknięciu przetargu.

Wadium jest zwracane niezwłocznie po odstąpieniu od przeprowadzenia przetargu lub po zamknięciu przetargu z tym, że wadium wniesione przez uczestnika przetargu, który wygrał przetarg, zalicza się na poczet ceny nabycia. Zwrot wadium i zaliczenie wadium na poczet ceny nabycia następuje w wysokości nominalnej.

**Osoba fizyczna, osoba prawna lub jednostka organizacyjna nie posiadająca osobowości prawnej, która nie uczestniczyła w przetargu na sprzedaż danej nieruchomości pomimo, że wniosła wadium - nie może uczestniczyć w kolejnych przetargach na sprzedaż tej nieruchomości.**

Wadium nie podlega zwrotowi:



- 1) jeżeli żaden z uczestników przetargu nie zgłosi postąpienia ponad cenę wywoławczą,
- 2) uczestnikowi przetargu, który wygrał przetarg i uchylił się od zawarcia umowy,
- 3) uczestnikowi przetargu, jeżeli z przyczyn leżących po jego stronie, w szczególności niespełnienia wymagania określonego w art. 28a ust. 1 ustawy z dnia 19.10.1991 r. o gospodarowaniu nieruchomościami rolnymi Skarbu Państwa, zawarcie umowy stało się niemożliwe.

**Uczestnicy przetargu obowiązani są przedstawić komisji przetargowej:**

- dokument stwierdzający tożsamość i obywatelstwo, jeżeli uczestnikiem jest osoba fizyczna,
- aktualny odpis z właściwego rejestru i akt założycielski, jeżeli uczestnikiem jest osoba prawna, spółki prawa handlowego winny dodatkowo przedłożyć aktualną listę wspólników,

Pełnomocnicy uczestników przetargu winni okazać komisji przetargowej stosowne pełnomocnictwa.

Zgodnie z art. 28a ust. 1 ustawy o gospodarowaniu nieruchomościami rolnymi Skarbu Państwa sprzedaż nieruchomości rolnej może nastąpić, jeżeli w wyniku tej sprzedaży łączna powierzchnia użytków rolnych będąca własnością nabywcy nie przekroczy 300 ha oraz nabytych kiedykolwiek z Zasobu nie przekroczy 300 ha.

Zgodnie z art. 29 ust. 4 ww. ustawy Krajowemu Ośrodkowi Wsparcia Rolnictwa przysługuje prawo pierwokupu na rzecz Skarbu Państwa przy odsprzedaży nieruchomości przez nabywcę w okresie 5 lat, od dnia nabycia tej nieruchomości od KOWR (dawniej Agencji Nieruchomości Rolnych).

KOWR może rozłożyć spłatę należności na roczne lub półroczne raty, na warunkach określonych w art. 31 ust. 2 ustawy z dnia 19 października 1991 r. o gospodarowaniu nieruchomościami rolnymi Skarbu Państwa, w szczególności w przypadku nabywania nieruchomości w celu utworzenia albo powiększenia gospodarstwa rodzinnego, o którym mowa w art. 5 ust. 1 ustawy z dnia 11 kwietnia 2003 r. o kształtowaniu ustroju rolnego, jeżeli nabywca spełnia łącznie następujące warunki:

- 1) w przypadku nieruchomości rolnej w rozumieniu Kodeksu cywilnego oraz nieruchomości przeznaczonych w miejscowym planie zagospodarowania przestrzennego na cele związane z prowadzeniem gospodarki rolnej i leśnej wraz z częściami składowymi lub przynależnościami - zobowiąże się do utrzymywania nabywanej nieruchomości zgodnie z zasadami prawidłowej gospodarki w celu wykonywania na niej działalności rolniczej;
- 2) nie posiada zaległych zobowiązań finansowych wobec Krajowego Ośrodka Wsparcia Rolnictwa.

Decyzję o rozłożeniu ceny sprzedaży na raty podejmuje organizator przetargu na podstawie pisemnego, umotywowanego wniosku osoby, która wygra przetarg, złożonego w terminie 7 dni od dnia przetargu.

Niespłacona część ceny sprzedaży podlega oprocentowaniu na zasadach określonych w rozporządzeniu Ministra Rolnictwa i Rozwoju Wsi z dnia 16.02.2012 r. w sprawie szczegółowych warunków rozkładania na raty należności z tytułu sprzedaży nieruchomości z Zasobu Własności Rolnej Skarbu Państwa oraz wysokości oprocentowania rozłożonej na raty należności (Dz. U. z 2012 r., poz.208). Rozłożona na raty należność z tytułu sprzedaży podlega oprocentowaniu do dnia jej zapłaty w wysokości stopy dyskontowej stanowiącej stopę bazową ogłoszoną w komunikacie Komisji Europejskiej powiększonej o 1 punkt procentowy.

Kandydat na nabywcę zobowiązany będzie do:


- 1) ustanowienia hipoteki na nabywanej nieruchomości w celu zabezpieczenia kwoty rozkładanej na raty wraz z oprocentowaniem, ewentualnymi odsetkami za okres opóźnienia i innymi kosztami na rzecz KOWR,
- 2) złożenia weksli in blanco wraz z deklaracją wekslową,
- 3) złożenia dodatkowych zabezpieczeń w wysokości równoważności jednej raty, powiększonej o oprocentowanie w wysokości stopy dyskontowej, liczone od części ceny sprzedaży rozkładanej na raty, za okres jednego roku.

W uzasadnionych przypadkach KOWR zastrzega sobie prawo żądania od kandydatów na nabywców dodatkowych zabezpieczeń w wysokości przewyższającej wysokość określoną w pkt 3. Dodatkowymi zabezpieczeniami mogą być zabezpieczenia przewidziane w art. 31 ust. 3 ustawy z dnia 19.10.1991 r. o gospodarowaniu nieruchomościami rolnymi Skarbu Państwa (Dz. U. z 2018 r. poz. 91), KOWR może odstąpić od żądania dodatkowego zabezpieczenia w przypadku, gdy część ceny uiszczana przed zawarciem umowy będzie równa lub wyższa niż 50% ceny sprzedaży. O wyborze formy i wielkości dodatkowego zabezpieczenia decyduje KOWR.

Kandydat na nabywcę ubiegający się o rozłożenie ceny sprzedaży na raty zobowiązany będzie udokumentować swoją sytuację finansową poprzez złożenie wymaganych dokumentów i informacji, w tym w szczególności:

- w przypadku osoby fizycznej:

- a) oświadczenie dotyczące posiadanego majątku wraz z jego szacunkową wartością, a w przypadku gdy w skład majątku wchodzi nieruchomości stanowiące przedmiot własności lub użytkowania wieczystego — numer księgi wieczystej, a w przypadku braku księgi wieczystej - numer zbioru dokumentów prowadzonego dla danej nieruchomości;
- b) oświadczenie o zaciągniętych zobowiązaniach bądź ich braku;
- c) oświadczenie o niezaleganiu z płatnościami publicznoprawnymi;



- d) zaświadczenie o wpisie do Centralnej Ewidencji i Informacji o Działalności Gospodarczej - w przypadku prowadzenia działalności gospodarczej lub zaświadczenie o wysokości wynagrodzenia ze stosunku pracy — w przypadku pozostawania w stosunku pracy;
- e) kopię ostatniej złożonej rocznej deklaracji podatkowej albo wydruk tej deklaracji, złożonej za pomocą środków komunikacji elektronicznej - w przypadku gdy nabywca jest obowiązany do rozliczenia podatku dochodowego od osób fizycznych;
- f) informację banku/banków prowadzącego rachunek o wysokości obrotów na rachunku - w przypadku posiadania rachunku bankowego;
- g) informację banku o wysokości zobowiązań z tytułu kredytów i pożyczek oraz terminowości ich spłat - w przypadku gdy nabywca jest kredytobiorcą lub pożyczkobiorcą;
- h) nakaz płatniczy podatku rolnego lub zaświadczenie o wielkości prowadzonego gospodarstwa rolnego z Urzędu Gminy.

- w przypadku osoby prawnej:


- a) aktualny odpis z Krajowego Rejestru Sądowego;
- b) kopię sprawozdania finansowego z ostatnich trzech lat - w przypadku gdy nabywca nieruchomości był obowiązany do sporządzania sprawozdań finansowych;
- c) kopię ostatniej złożonej rocznej deklaracji podatkowej wspólników spółki albo wydruk tej deklaracji, złożonej za pomocą środków komunikacji elektronicznej - w przypadku spółek niebędących osobami prawnymi;
- d) oświadczenie o niezaleganiu z płatnościami publicznoprawnymi;
- e) informację banku (banków) prowadzącego rachunek o wysokości obrotów na rachunku (za okres ostatnich 12 miesięcy po stronie wpływów i po stronie wydatków);
- f) informację banku (banków) o wysokości zobowiązań z tytułu kredytów i pożyczek oraz terminowości ich spłat - w przypadku gdy nabywca jest kredytobiorcą lub pożyczkobiorcą.

Kandydat na nabywcę nieruchomości, oprócz dokumentów, o których mowa powyżej, w zależności od formy zabezpieczenia spłaty kwoty należności składa odpowiednio:

- a) oświadczenie o zobowiązaniu się do ustanowienia hipoteki na nieruchomości stanowiącej zabezpieczenie należności, a po dokonaniu wpisu hipoteki - odpis księgi wieczystej potwierdzający ustanowienie hipoteki na nieruchomości stanowiącej zabezpieczenie należności, a w przypadku nieruchomości zabudowanych - również umowę ubezpieczenia budynków od ognia i innych zdarzeń losowych oraz umowę cesji praw z polisy ubezpieczeniowej, odnawianej każdego roku;
- b) umowę gwarancji bankowej nieodwołalnej i bezwarunkowej lub promesę banku udzielenia takiej gwarancji;
- c) umowę poręczenia oraz dokumenty dotyczące sytuacji finansowej poręczyciela, przy czym gdy poręczycielem jest osoba fizyczna - dodatkowo zgodę małżonka na udzielenie poręczenia w przypadku braku rozdzielności majątkowej;
- d) weksel własny in blanco wraz z deklaracją wekslową;
- e) weksel własny poręczony wraz z deklaracją wekslową oraz dokumenty dotyczące sytuacji finansowej poręczyciela, przy czym gdy poręczycielem jest osoba fizyczna - dodatkowo zgodę małżonka na udzielenie poręczenia w przypadku braku rozdzielności majątkowej;
- f) umowę przewłaszczenia na zabezpieczenie oraz polisę ubezpieczeniową przewłaszczanego majątku wraz z cesją praw z niej wynikających, odnawianą każdego roku, a w przypadku braku polisy ubezpieczeniowej - wycenę przewłaszczanego majątku dokonaną przez rzeczoznawcę majątkowego lub ubezpieczyciela, przy czym gdy przewłaszczającym jest osoba fizyczna — dodatkowo zgodę małżonka na przewłaszczenie w przypadku braku rozdzielności majątkowej;
- g) umowę zastawu rejestrowego, a po dokonaniu wpisu zastawu do rejestru zastawów - odpis z rejestru zastawów;
- h) zaświadczenie o blokadzie środków pieniężnych na rachunku bankowym oraz pełnomocnictwo dla Krajowego Ośrodka Wsparcia Rolnictwa do dysponowania zablokowaną kwotą środków pieniężnych;
- i) pełnomocnictwo do dysponowania rachunkiem bankowym;
- j) umowę ustanowienia kaucji;
- k) umowę o przelew wierzytelności;
- l) umowę o przystąpieniu do długu oraz dokumenty dotyczące sytuacji finansowej osoby przystępującej do długu, przy czym gdy osobą przystępującą do długu jest osoba fizyczna - dodatkowo zgodę małżonka na przystąpienie do długu w przypadku braku rozdzielności majątkowej.

Wiarygodność kandydata na nabywcę, proponowane formy dodatkowego zabezpieczenia oraz spełnienie pozostałych warunków rozłożenia należności na raty, w tym dotyczących wysokości oprocentowania, podlegać będą ocenie KOWR. W przypadku nie złożenia w terminie określonym przez KOWR dokumentów dotyczących wiarygodności oraz dodatkowego zabezpieczenia, jak również w przypadku braku wiarygodności kandydata na nabywcę, a także negatywnej oceny zaproponowanej formy zabezpieczenia, kandydat na nabywcę zobowiązany będzie do zapłaty ceny sprzedaży w pełnej wysokości przed zawarciem umowy sprzedaży.

Nabywca odnośnie wykonania zobowiązania, co do zapłaty rozłożonej na raty ceny sprzedaży lub poszczególnych rat wraz z oprocentowaniem i odsetkami obowiązany jest poddać się w umowie sprzedaży rygorowi egzekucji w myśl art. 777 § 1 pkt. 5 kpc.





KOWR może zażądać od nabywcy udzielenia nieodwołalnego pełnomocnictwa do przeniesienia własności zbywanej nieruchomości z powrotem na Skarb Państwa – Krajowy Ośrodek Wsparcia Rolnictwa w razie odstąpienia od umowy sprzedaży z powodu nie wykonania jej postanowień w zakresie zapłaty ceny sprzedaży, na okres na który należność ta została rozłożona na raty.

W przypadku zaniechania użytkowania nabywanej nieruchomości zgodnie z zasadami prawidłowej gospodarki w celu wykonywania na niej działalności gospodarczej w rolnictwie, niespłacona część ceny sprzedaży może stać się natychmiast wymagalna.

Jeżeli nieruchomość zostanie zbyta (pod jakimkolwiek tytułem) w całości lub części przed zapłaceniem całej należności z tytułu jej sprzedaży, KOWR może żądać zapłaty całej niespłaconej należności w wyznaczonym przez nią terminie.

**Nieruchomość sprzedawana jest na podstawie danych z ewidencji gruntów i budynków zgodnych z wyrysem z mapy ewidencyjnej. W przypadku ewentualnego wznowienia granic wykonanego na koszt i staraniem nabywcy KOWR nie bierze odpowiedzialności za ewentualne różnice. Wskazania granic nieruchomości na gruncie przez geodetę może dokonać KOWR na koszt kupującego. Kupujący zobowiązany będzie do złożenia oświadczenia, że znany jest mu stan faktyczny oferowanej do sprzedaży nieruchomości, jej obszar, przebieg granic, dojazd, rodzaj użytków i nie będzie występował z roszczeniami wobec KOWR w przypadku, gdyby na skutek dokonania przez geodetę wznowienia granic w/w nieruchomości wykazano zmiany w stosunku do danych z ewidencji gruntów na dzień jej sprzedaży. Koszty związane z zawarciem umowy sprzedaży i opłaty sądowe ponosi nabywca.**


Oględzin nieruchomości można dokonać od poniedziałku do czwartku każdego tygodnia, w godzinach 9:00 – 14:00, po wcześniejszym uzgodnieniu z SZ KOWR w Nowogardzie Biuro Terenowe w Gryficach, ul. Piłsudskiego 18, 72-300 Gryfice, tel. 91-3847718.

Dodatkowe informacje dotyczące nieruchomości oraz warunków sprzedaży (w tym z postanowieniami projektu umowy sprzedaży, które nie podlegają ustaleniu w trybie przetargu) jak również pełną treść ogłoszenia o przetargu można uzyskać, od poniedziałku do piątku każdego tygodnia w godzinach 7:30 – 15:30, w siedzibie SZ KOWR w Nowogardzie Biuro Terenowe w Gryficach, ul. Piłsudskiego 18, 72-300 Gryfice lub w KOWR OT w Szczecinie, ul. Matejki 6b, 71-615 Szczecin, albo dzwoniąc pod numer: 91-3847718.

W związku z realizacją zadań wynikających z ustawy o gospodarowaniu nieruchomościami rolnymi Skarbu Państwa, w tym sprzedaży nieruchomości co związane jest z pozyskiwaniem danych osobowych, uprzejmie informujemy, że:

- 1) Administratorem danych osobowych, czyli podmiotem decydującym o celach i środkach przetwarzania danych osobowych zawartych we wszelkich dokumentach złożonych w odpowiedzi na niniejsze ogłoszenie (dane oferenta) i pozostałych dokumentach wymaganych do zawarcie umowy po rozstrzygnięciu przetargu (dane nabywcy) jest Krajowy Ośrodek Wsparcia Rolnictwa (zwany dalej KOWR) z siedzibą w Warszawie (01-207) przy ul. Karolkowej 30.
- 2) W KOWR wyznaczono Inspektora Ochrony Danych Osobowych, z którym może się Pani/Pan skontaktować w sprawach ochrony i przetwarzania swoich danych osobowych pod adresem e-mail: [iodo@kowr.gov.pl](mailto:iodo@kowr.gov.pl) lub pisemnie na adres naszej siedziby, wskazany w pkt 1.
- 3) Jako Administrator, w celu przeprowadzania kwalifikacji i udziału w przetargu oraz w celu ewentualnego zawarcia umowy sprzedaży, jej realizacji, dokonywania rozliczeń, windykacji należności i zawarcia innych umów w związku z realizacją tej umowy, a także w celach związanych z obowiązkiem ewidencji korespondencji kierowanej z/do KOWR i w celu obowiązku archiwizacji dokumentacji, będziemy przetwarzać dane osobowe zawarte we wszelkich dokumentach złożonych w odpowiedzi na niniejsze ogłoszenie oraz pozostałych dokumentach wymaganych do zawarcie umowy po rozstrzygnięciu przetargu, w związku z realizacją postępowania na podstawie ustawy z dnia 19 października 1991 r. o gospodarowaniu nieruchomościami rolnymi Skarbu Państwa (Dz.U.91.2018 – j.t) i aktów wykonawczych do niej wydanych, co stanowi o zgodnym z prawem przetwarzaniu danych osobowych w oparciu o przesłanki legalności, o których mowa w art. 6 ust. 1 lit. b i lit. c Rozporządzenia Parlamentu Europejskiego i Rady (UE) 2016/679 z dnia 27 kwietnia 2016 r. w sprawie ochrony osób fizycznych w związku z przetwarzaniem danych osobowych i w sprawie swobodnego przepływu takich danych oraz uchylenia dyrektywy 95/46/WE (ogólne rozporządzenie o ochronie danych) (Dz.U. UE. L. z 2016 r. Nr 119, str. 1) dalej jako RODO.
- 4) Dane osobowe zawarte we wszelkich dokumentach złożonych w odpowiedzi na niniejsze ogłoszenie i pozostałych dokumentach wymaganych do zawarcie umowy po rozstrzygnięciu przetargu będą przetwarzane przez okres przewidziany przepisami prawa, w tym przez okres przechowywania dokumentacji określony w przepisach powszechnych i uregulowaniach wewnętrznych KOWR w zakresie archiwizacji dokumentów, oraz okres przedawnienia roszczeń przysługujących KOWR i w stosunku do niego.
- 5) Dane osobowe mogą być udostępniane innym podmiotom, jeżeli obowiązek taki będzie wynikać z przepisów prawa.

Do danych ww. oferentów i nabywcy mogą też mieć dostęp podmioty przetwarzające dane w naszym imieniu, np. podmioty świadczące pomoc prawną, usługi informatyczne, usługi niszczenia dokumentów, archiwizacji, jak również inni administratorzy danych osobowych przetwarzający dane we własnym imieniu, np. podmioty prowadzące działalność pocztową lub kurierską.



- 6) Zgodnie z RODO, każdej osobie, której dane przetwarzamy w celach określonych powyżej przysługuje:
- prawo dostępu do swoich danych osobowych oraz otrzymania ich kopii;
  - prawo do sprostowania (poprawiania) swoich danych osobowych;
  - ograniczenia przetwarzania danych osobowych.
- Zgodnie z RODO, każdej osobie, której dane przetwarzamy przysługuje prawo do wniesienia skargi do Prezesa Urzędu Ochrony Danych Osobowych.
- Zgodnie z RODO osobom, których dane przetwarzamy w wyżej określonych celach nie przysługuje:
- w związku z art. 17 ust. 3 lit. b, d lub e RODO prawo do usunięcia danych osobowych;
  - prawo do przenoszenia danych osobowych, o którym mowa w art. 20 RODO;
  - na podstawie art. 21 RODO prawo sprzeciwu, wobec przetwarzania danych osobowych, gdyż podstawą prawną przetwarzania Pani/Pana danych osobowych jest art. 6 ust. 1 lit. c RODO.
- 7) Podanie przez oferentów danych ma charakter dobrowolny, ale jest niezbędne do udziału w przetargu i zawarcia umowy po jego rozstrzygnięciu, zgodnie z przepisami ustawy z dnia 19 października 1991 r. o gospodarowaniu nieruchomościami rolnymi Skarbu Państwa (Dz.U.91.2018 – j.t) i aktów wykonawczych do niej wydanych.
- 8) KOWR nie będzie podejmował decyzji wobec osób, których dane przetwarza w sposób zautomatyzowany, w tym decyzji będących wynikiem profilowania. KOWR nie przewiduje przekazywania danych osobowych do państwa trzeciego (tj. państwa, które nie należy do Europejskiego Obszaru Gospodarczego obejmującego Unię Europejską, Norwegię, Liechtenstein i Islandię), ani do organizacji międzynarodowych.

**Organizator przetargu bez podania przyczyn może do czasu rozpoczęcia przetargu odstąpić od jego przeprowadzenia.**

Niniejsze ogłoszenie podlega opublikowaniu na okres co najmniej 14 dni przed dniem rozpoczęcia przetargu tj. od 28.05.2019 r. do 12.06.2019 r. na tablicy ogłoszeń w siedzibie:

- OT KOWR w Szczecinie
- Urzędu Gminy w Brojcach
- SZ KOWR w Nowogardzie Biuro Terenowe w Gryficach
- Sołectwa Strzykocin
- Zachodniopomorskiej Izby Rolniczej
- na stronie www.kowr.gov.pl

Sporządziła: Izabela Symonowicz

Gryfice, dnia 13.05.2019 r.

ZASTĘPCA DYREKTORA

Paulina Lisowski

20.05.2019

Szczecin, dnia ..... r.

URZĄD GMINY w BROJCACH  
WPLYNĘŁO

28. MAJ. 2019

L. dz. ....  
Podpis .....

Wywieszono na tablicy ogłoszeń

od 28.05.19 do 12.06.19

.....  
podpis .....

Wywieszono na tablicy ogłoszeń  
w siedzibie OT KOWR SZ  
w Nowogardzie BT w Gryficach  
od 28.05.19 do 12.06.19  
.....  
podpis .....

Wywieszono na tablicy ogłoszeń

sołectwa Strzykocin  
od 28.05.19 do 12.06.19

.....  
podpis .....

