

Uchwała Nr XVII/134/2008

Rady Gminy w Brojcach

z dnia 29 grudnia 2008 r.

w sprawie zatwierdzenia Planu Odnowy Miejscowości Dargosław na lata 2008 - 2015

Na podstawie art. 18 ust.2 pkt. 6 ustawy z dnia 8 marca 1990 r. o samorządzie gminnym (Dz. U. z 2001 r. Nr 142 poz. 1591z późniejszymi zmianami) uchwała się, co następuje:

§ 1. Zatwierdza się Plan Odnowy Miejscowości Dargosław, stanowiący załącznik do niniejszej uchwały

§ 2. Wykonanie uchwały powierza się Wójtowi Gminy.

§ 3. Uchwała wchodzi w życie z dniem podjęcia

Wiceprzewodnicząca Rady



Aleksandra Dębicka

nie gwarantujemy zastrzeżeń
pod względem prawnym
i redakcyjnym
RADCA PRAWNY
mgr Jan Kiełbowicz



Załącznik do Uchwały Nr XVII/134/2008
Rady Gminy w Brojciech
z dnia 29 grudnia 2008 roku

Gmina Brojce



Plan Odnowy Miejscowości Dargosław

na lata 2008 - 2015

Dargosław, 2008

SPIS TREŚCI

1. Charakterystyka miejscowości, w której realizowana będzie operacja	str. 3
1.1 Położenie, przynależność administracyjna, powierzchnia, liczba ludności	str. 3
1.2 Rys historyczny	str. 7
1.2.1 Układ przestrzenny	str. 7
1.2.2 Zabudowa	str. 8
1.3 Struktura przestrzenna	str. 10
2. Inwentaryzacja zasobów służących odnowie miejscowości	str. 11
2.1 Zasoby przyrodnicze	str. 11
2.2 Dziedzictwo kulturowe	str. 11
2.3 Obiekty i tereny	str. 13
2.4 Infrastruktura społeczna	str. 14
2.5 Infrastruktura techniczna	str. 18
2.6 Gospodarka i rolnictwo	str. 19
2.7 Kapitał społeczny i ludzki	str. 21
3. Ocena mocnych i słabych stron miejscowości, w której będzie realizowana operacja	str. 23
4. Opis planowanych zadań inwestycyjnych i przedsięwzięć aktywizujących społeczność lokalną	str. 26

1. Charakterystyka miejscowości, w której realizowana będzie operacja

1.1 Położenie, przynależność administracyjna, powierzchnia, liczba ludności

Dargosław położony jest w północnej części województwa zachodniopomorskiego przy drodze lokalnej Bielikowo – Świecie Kołobrzeskie, w odległości 7 km na północny wschód od Brojce. Jest jedną z osiemnastu miejscowości przynależnych administracyjnie do Gminy Brojce (powiat Gryfice). Od północy sąsiaduje z Uniestowem, od północnego-zachodu z Darzewem, od południowego zachodu z Mołstowem i od południa z Łatnem. Przez Dargosław przebiegają drogi powiatowe: nr 0125Z, nr 0127Z i nr 0129Z oraz drogi gminne.



Całość powierzchni Gminy Brojce to niecałe 118 km². Grunty przynależnie ewidencyjnie do obrębu Dargosław zajmują obszar 9,94 km², co stanowi blisko 8,5 % powierzchni gminy; z czego blisko 7 km² zajmują grunty orne. Pozostała część to obszary zielone (łąki, pastwiska, sady, lasy), tereny mieszkalne, drogi. Zajmowany

obszar stawia miejscowość na trzecim miejscu – po Strzykocinie i Przybiernowie – pod względem wielkości.

Tabela nr 1. Powierzchnia miejscowości Gminy Brojce

lp	Numer obrębu ewidencyjnego	Nazwa obrębu ewidencyjnego	Powierzchnia matematyczna w ha	Powierzchnia w km ²	% udział w powierzchni Gminy
1.	0012	Strzykocin	1361,1363	13,61	11,59%
2.	0010	Przybiernowo	996,0762	9,96	8,48%
3.	0004	Dargosław	993,5074	9,94	8,47%
4.	0003	Uniestowo	972,9981	9,73	8,29%
5.	0006	Mołstowo	956,6567	9,57	8,15%
6.	0008	Brojce	907,7934	9,08	7,73%
7.	0014	Kielpino	905,2837	9,05	7,71%
8.	0013	Stołąż	812,6485	8,13	6,93%
9.	0002	Darzewo	784,1402	7,84	6,68%
10.	0011	Tapadły	617,3988	6,17	5,26%
11.	0007	Pruszcz	569,1074	5,69	4,85%
12.	0001	Żukowo	560,8808	5,61	4,78%
13.	0005	Bielikowo	481,1887	4,81	4,10%
14.	0017	Smokęcino	406,5615	4,07	3,47%
15.	0016	Grąd	288,4538	2,88	2,45%
16.	0015	Raciborów	124,8314	1,25	1,06%
Łącznie:			11738,6629	117,39	100,00%

Źródło: Opracowanie własne na podstawie danych ewidencyjnych Urzędu Gminy Brojce.

Według danych Urzędu Gminy w Brojcach na dzień 31 grudnia 2007 r. w Dargosławiu zamieszkiwało 332 osób, w tym 164 kobiet i 168 mężczyzn; stanowiło to 8,44% ogółu mieszkańców gminy Brojce. Plasuje to Dargosław na drugim miejscu po Brojcach pod względem wielkości miejscowości ze względu na ilość mieszkańców. W Dargosławiu na 100 mężczyzn przypadało 97 kobiet; prawidłowość ta może wynikać z faktu iż część kobiet migruje ze wsi do miast w celu znalezienia zatrudnienia i zdobycia kwalifikacji oraz umiejętności, gdyż specyficzna struktura zatrudnienia na wsi umożliwia zdobycie zatrudnienia bardziej mężczyznom niż kobietom (dominują prace wymagające większego wysiłku fizycznego)

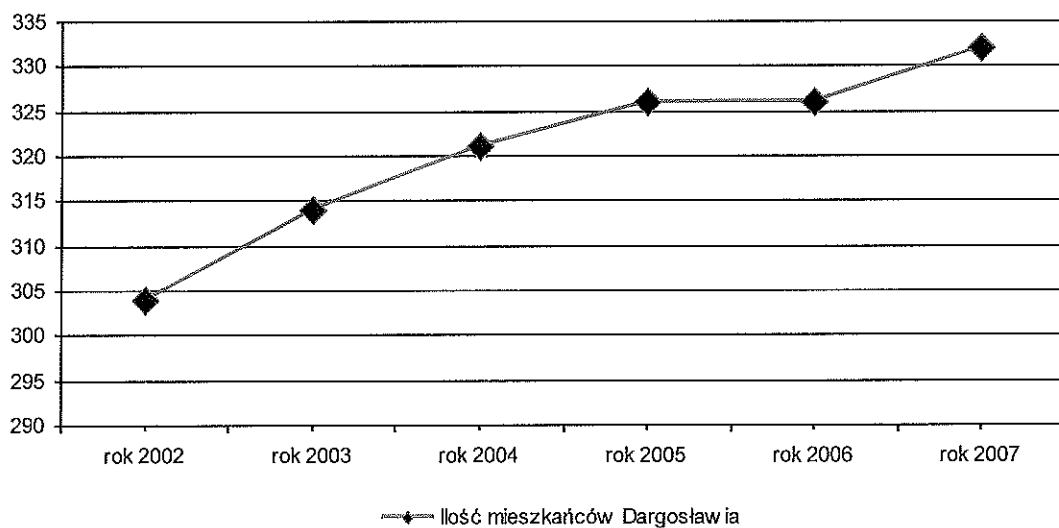
Tabela nr 2 Ilość mieszkańców Dargosławia w porównaniu do ilości mieszkańców innych miejscowości gminy Brojce. Stan na 31.12.2007 r.

lp.	Miejscowość	Kobiety	Mężczyźni	ŁĄCZNIE	% ogółu mieszkańców gminy Brojce
1.	Brojce	629	660	1289	32,97%
2.	Dargosław	164	168	332	8,49%
3.	Przybiernowo	148	179	327	8,36%
4.	Kiełpino	133	137	270	6,91%
5.	Bielikowo	130	124	254	6,50%
6.	Żukowo	93	120	213	5,45%
7.	Strzykocin	83	92	175	4,48%
8.	Tapadły	82	85	167	4,27%
9.	Darzewo	59	84	143	3,66%
10.	Pruszcz	66	76	142	3,63%
11.	Stołąż	65	75	140	3,58%
12.	Mołstowo	67	66	133	3,40%
13.	Smokęcino	44	50	94	2,40%
14.	Uniestowo	26	37	63	1,61%
15.	Grąd	29	26	55	1,41%
16.	Łatno	23	24	47	1,20%
17.	Cieszycze	19	23	42	1,07%
18.	Raciborów	15	9	24	0,61%
Gmina BROJCE		1875	2035	3910	100

Źródło: Opracowanie własne na podstawie danych ewidencyjnych Urzędu Gminy w Brojcach.

Na przestrzeni ostatnich sześciu lat ilość mieszkańców Dargosławia nieznacznie wzrosła.

Wykres nr 1. Ilość mieszkańców Dargosławia w latach 2002 - 2007



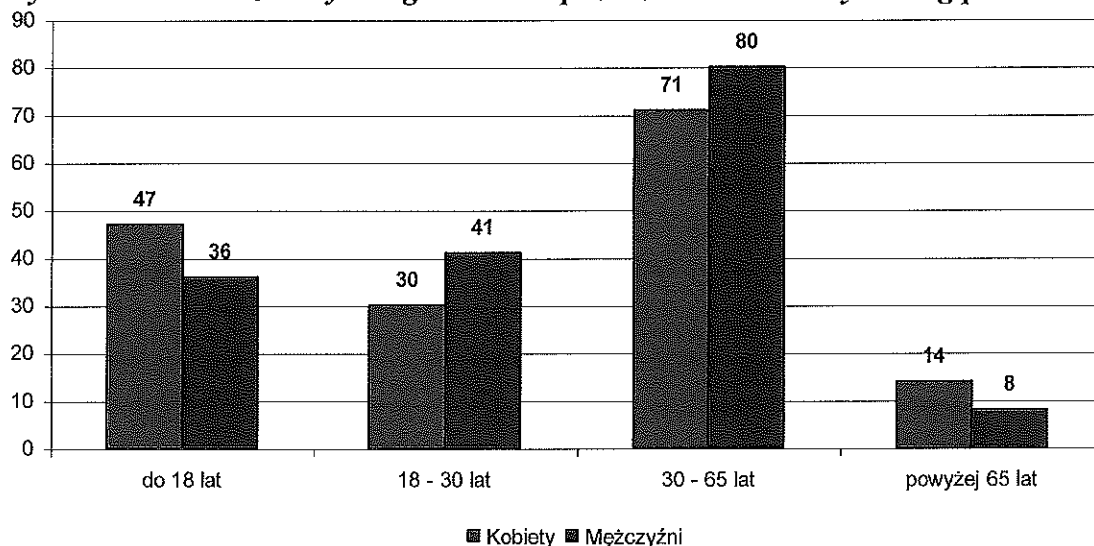
Źródło: Opracowanie własne na podstawie danych ewidencyjnych Urzędu Gminy w Brojcach.

W populacji miejscowości istotne znaczenie ma struktura ludności w wieku produkcyjnym. I tak na koniec 2007 roku w Dargosławiu zamieszkiwało:

- 83 osoby w wieku do lat 18 co stanowiło 25,38 % ogółu mieszkańców
- 71 osób w wieku 18 – 30 lat, co stanowiło 21,71% ogółu mieszkańców
- 151 osób w wieku 30 – 65 lat, co stanowiło 46,18% ogółu mieszkańców
- 22 osoby w wieku powyżej 60 lat, co stanowiło 6,73% ogółu mieszkańców

Duży odsetek osób w wieku produkcyjnym – 67,89% - jest bardzo istotny ze względu kształtowania się zasobów pracy. Korzystny jest również fakt, iż Dargosław zamieszkuje blisko czterokrotnie więcej osób w wieku przedprodukcyjnym w porównaniu z osobami w wieku poprodukcyjnym. Analizując strukturę wiekową mieszkańców Dargosławia na koniec 2007 r., należy stwierdzić, iż odbiegała ona od struktury demograficznej województwa zachodniopomorskiego jak i całej Polski. W roku 2007 odsetek osób zarówno w wieku przedprodukcyjnym (Dargosław 25,38, zachodniopomorskie 21, Polska 19,7) jak i produkcyjnym (Dargosław 67,89, zachodniopomorskie 65, Polska 64,4) był znacznie wyższy od średniej w województwie i kraju. Jednocześnie odsetek osób w wieku poprodukcyjnym w Dargosławiu był niższy od średniej w województwie i kraju (Dargosław 6,73, zachodniopomorskie 13,9, Polska 15,9).

Wykres nr 2. Mieszkańcy Dargosławia w przedziałach wiekowych i wg płci



Źródło: Opracowanie własne na podstawie danych ewidencyjnych Urzędu Gminy w Brojcach wg stanu na dzień 31 grudnia 2007 r.

1.2 Rys historyczny

Dargosław jest wsią o metryce średniowiecznej, wzmiankowaną w źródłach po raz pierwszy w 1224 r. w okresie tym osada była uposażeniem klasztoru w Białobokach. W połowie XV w. Prawa lenne do wsi przeszły na rodzinę von Wacholz. Ten stan własnościowy utrzymywał się do 1795 r., kiedy to Dargosław i inne okoliczne majątki – nabył Ernest Heinrich August von Borck. Przez następne 30 lat wielokrotnie zmieniała się przynależność własnościowa: ostatecznie w 1829 r. wieś nabył Friedrich Wilhelm von Neste, posiadający siedzibę rodową w pobliskim Mołstowie. Kolejnym właścicielem był jego syn Otto (wspominany w źródłach z 1852 r.). W końcu XIX w. Rodzina ta wybudowała w Dargosławiu okazały pałac. Spis adresowy z 1892 r. podaje jako właścicieli dóbr dargosławskich członków rodziny Birnbaum (administratorem był wówczas niejaki Trettin); ten stan własnościowy nie uległ zmianie do 1945 r. (kolejno wymieniani byli: Theodor Birnbaum w 1914 r. i Klaus w 1939 r.). W 1892 r. Areal uprawny majątku dargosławskiego wynosił 827 ha; w 1939 r. już tylko 774 ha. (w tym ponad 200 hektarowy obszar lasu). W końcu XIX w. w profilu hodowlanym zdecydowanie dominowały owce (w 1892 r. Ca 1200 szt.), a w pierwszej ćwierci XX w. już bydło (w 1914 r. Przeszło 300 szt.). Po II wojnie światowej zabudowania pofolwarczne użytkowane były początkowo przez wojska radzieckie, a następnie polskie. Od początku lat 50 – tych Dargosław był siedzibą zespołu PGR – ów. W 1970 r. Utworzono tu Stację Hodowli Roślin Szczecińskiego Przedsiębiorstwa Hodowli Roślin i Nasiennictwa.

1.2.1 Układ przestrzenny

Pierwotna forma przestrzenna wsi nie jest znana; prawdopodobnie był to układ placowy (sądząc po lokalizacji – pierwotnie istniejącego we wsi – kościoła i kształcie działki przykościelnej, a także cech rozplanowania sieci drożnej). Jak się wydaje do wsi prowadziła jedna droga od strony południowo – wschodniej (co mogłoby świadczyć o pierwotnej formie okolnicowej); nie można jednakże wykluczyć, iż wspomniana droga przecinała, biegnąc dalej ku północnemu – zachodowi (w tym przypadku wieś miałaby kształt owalnicowy).

Powstanie i rozwój zespołu folwarcznego doprowadziło (najprawdopodobniej od XVIII w.) do daleko idących przekształceń w układzie rualistycznym Dargosławia. Osada w końcu XIX w. była już wielodrożnicową, o nieco chaotycznym rozplanowaniu. Zabudowania rozmieszczone były przy pięciu drogach, krzyżujących się na zachodnim i wschodnim krańcu wsi. Pierzeje osady były krótkie i o niejednorodnym charakterze. Pomiędzy końcem XIX w. a latami 40-tymi wieku XX w układzie wsi nie zaszły zmiany, nieznacznej rozbudowie w kierunku zachodnim uległy jedynie oba dziedzicze gospodarze majątku.

1.2.2. Zabudowa

Należy przypuszczać, że pierwotnie dominowała zabudowa chłopska (zagrodowa), w oparciu o historycznie wykształconą strukturę własności. Po nowym wytyczeniu wsi w XVIII w. doszło do wykształcenia się majątku, który z czasem stanowił dominujący element w strukturze zabudowy wsi.

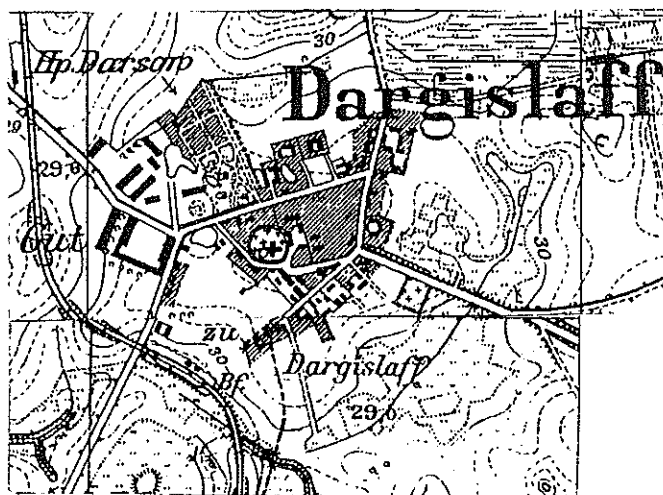
W XIX w. zabudowę wsi zdominował rozległy zespół folwarczny, składający się z dwóch dziedziców gospodarczych, rozdzielonych główną drogą wiejską. Rezydencjonalna (północno – wschodnia) część majątku była wyraźnie oddzielona od gospodarczej (zachodniej) drogą, obsadzoną okazałymi drzewami liściastymi. Kompozycja zabudowy gospodarczej, przy obu dziedzicach, miała charakter zgeometryzowany, otwarty od północy (w dziedzińcu południowym) lub południowego – zachodu (w dziedzińcu północnym). W części rezydencjonalnej pałac posadowiony był na południowo – zachodniej granicy parku, poprzedzony dekoracyjnym klombem; po północnej stronie tego budynku usytuowany był staw.

Kolonia mieszkalna dla robotników folwarcznych złożona była w końcu XIX w. z kilkunastu niewielkich zagród, najczęściej dwubudynkowych, rozlokowanych na niewielkich, płytkich działkach siedliskowych, przy czterech drogach. Na krańcach północno- i południowo – wschodnim pojedynczo występowały średniorolne zagrody trzybudynkowe.

W zdecydowanej większości przypadków chałupy posadowione były na froncie siedlisk, kalenicowo względem drogi. Obiektom tym z reguły towarzyszyły niewielkie budynki inwentarsko – składowe, a w zagrodach średniorolnych – przypuszczalnie –

niewielkie stodoły. Można przypuszczać, że do lat 80-tych XIX w. w zabudowie Dargosławia dominowały obiekty ryglowe (w przypadku budynków gospodarczych być może również kamienne). W ostatniej ćwierci XIX w. – ze szczególnym nasileniem na przełomie XIX i XX w. i później w latach 20-tych XX w. – doszło do wymiany zabudowy. Nowe obiekty wzniesiono z cegły ceramicznej. W sensie architektonicznym i użytkowym obiekty z tego okresu nie odbiegały od powszechnie występujących wzorców.

Mapa Dargosławia z lat 40-tych XX w.



Rycina Nr 1. Dargosław w latach 40-tych XX w.



Dargosław, 4 Ansichten

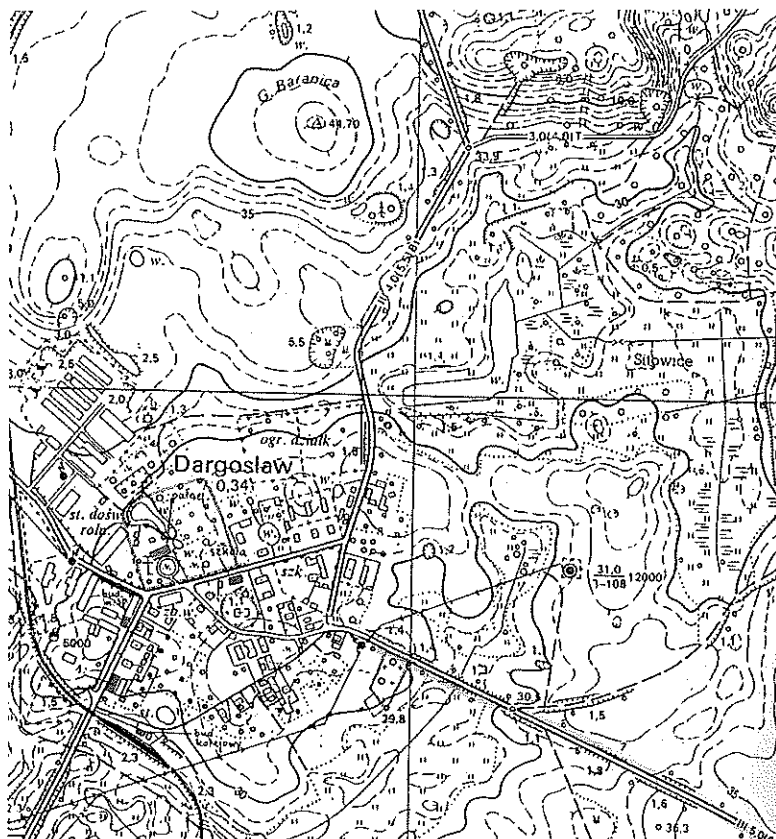
1.3 Struktura przestrzenna

Wykształcony w drugiej połowie XIX w. wielodrożny układ przestrzenny nie uległ istotnym zmianom. Wieś rozbudowała się nieznacznie liniowo ku południowemu-zachodowi (po wschodniej stronie drogi) i północnemu-zachodowi, gdzie w latach 70-tych wzniesiono nowe, wielko kubaturowe budynki zespołu Stacji Hodowli Roślin, obecnie w stanie technicznym złym, będącym własnością Agencji Nieruchomości Rolnych a częściowo dzierżawionymi przez prywatnych użytkowników. Dargosław rozplanowany jest nieco chaotycznie; krótkie pierzeje wytyczone są przy kilku krzyżujących się drogach. W północnej części wsi, po północnej stronie drogi w miejscu średniorolnych zagród wybudowane są dwukondygnacyjne bloki mieszkalne z lat 70-tych.

Wśród elementów funkcjonalnych wsi wyróżnić należałoby:

- kościół wybudowany latach 80-tych XX w., w centrum wsi w obrębie kołnistej rozplanowanej działki, w miejscu pierwotnie istniejącej świątyni.
- zespół pałacowo – parkowy z okazałym eklektycznym pałacem z XIX w. oraz malowniczo rozplanowanym parkiem

Obecna mapa Dargosławia



2. Inwentaryzacja zasobów służących odnowie miejscowości

2.1 Zasoby przyrodnicze

Dargosław położony jest na pofałdowanym terenie morenowym, w nieznacznym stopniu porośniętym lasami. W bezpośrednim otoczeniu miejscowości po stronie północno-wschodniej znajduje się zwarty kompleks leśny. Na północ od Dargosławia znajduje się wzniesienie Baranica o wysokości 44 m n.p.m..

Na początku XX w. droga prowadząca w kierunku południowo – wschodnim, ku Górawinie obsadzona została lipami i klonami, a droga w kierunku do Uniestowa dębami. Do dnia dzisiejszego wymieniona powyżej zieleń przydrożna zachowana jest w dobrym stanie zdrowotnym, z nieznacznymi tylko ubytkami w szpalerach.

Cenne starodrzewia wg danych Komisji Ewidencji ds. cmentarzy znajdują się również przy dwóch nieczynnych cmentarzach przykościelnych.

Biuro konserwacji przyrody w Szczecinie po przeprowadzeniu w 2000 r. waloryzacji przyrodniczej Gminy Brojce, biorąc pod uwagę zachowanie cennych fragmentów przyrody uwzględniając jednocześnie potrzeby człowieka w warunkach racjonalnego gospodarowania zaproponowało utworzenie użytku ekologicznego „Leśny Staw”. Stanowić je ma śródleśne jezioro na północ od Dargosławia otoczone kompleksem leśnym. Jezioro jest miejscem masowego rozrodu żab brunatnych i zielonych oraz ropuchy szarej, a także zaskrońca. Swoje lęgi ma tam również kaczka krzyżówka.

2.2 Dziedzictwo kulturowe

Na terenie Dargosławia wśród obiektów zabytkowych, obiektów o wartościach historycznych czy też sentymentalnych wyróżnić można:

- park dworski – wpisany do rejestru zabytków pod numerem 814, decyzją nr KI.I.5340/10/78 z dnia 10 sierpnia 1978 r. – malowniczo rozplanowany przy zabytkowym pałacu. Północna część parku została po roku 1945 wycięta i zabudowana obiektami gospodarczymi Stacji Hodowli Roślin. Na jego terenie znajduje się staw i dwie polany. Rośnie tu kilka cyprysików groszkowych, stary

dwupniowy cyprysik Lawsona, brzoza brodawkowa w odmianie zwisającej, kilka starych cisów, aleja grabowa, jodła kaukaska, jeden z najstarszych w województwie buków w odmianie zwisającej (295 cm obwodu) i stara lipa drobnolistna (553 cm obwodu). Przeważa w nim drzewostan 100-120 letni, kilka egzemplarzy ok. 200 letnich. Ilościowo dominują świerki, klony pospolite, lipy drobnolistne. Obecnie własność prywatna.

- pałac posiadający znaczne walory architektoniczne. Wpisany jest do rejestru zabytków pod numerem 67 decyzją nr DZ-4200/53/O/98/2001 z dnia 31 maja 2001 r. Wzniesiony został około 1890 r. w formach neoklasycystycznych. Jest to obiekt dwukondygnacyjny z parterowymi przybudówkami. Okna w górnej części zamknięte pełnymi łukami, wsparte na kolumnienkach. Całość przykryta spłaszczonym, czteropłatowym dachem kopertowym. Pałac w ogólnie dobrym stanie technicznym, bez wtórnych przekształceń, nieużytkowany, własność prywatna.



Wyróżnia się również obiekty chronione ewidencją konserwatorską:

- budynek inwentarski ze spichlerzem, murowany z końca XIX w.
- przystanek kolejowy z początku XX w.
- była szkoła (obecnie mieści się w niej Dom Nauczyciela). Budynek murowany z 10-tych lat XX w. Wykonany z cegły ceramicznej na planie w formie litery L, nakryty wysokim dachem dwuspadowym
- czworak – budynek nr 1, budowany w technice ryglowej z początku XX w.

Na terenie miejscowości znajdują się trzy nieczynne cmentarze:

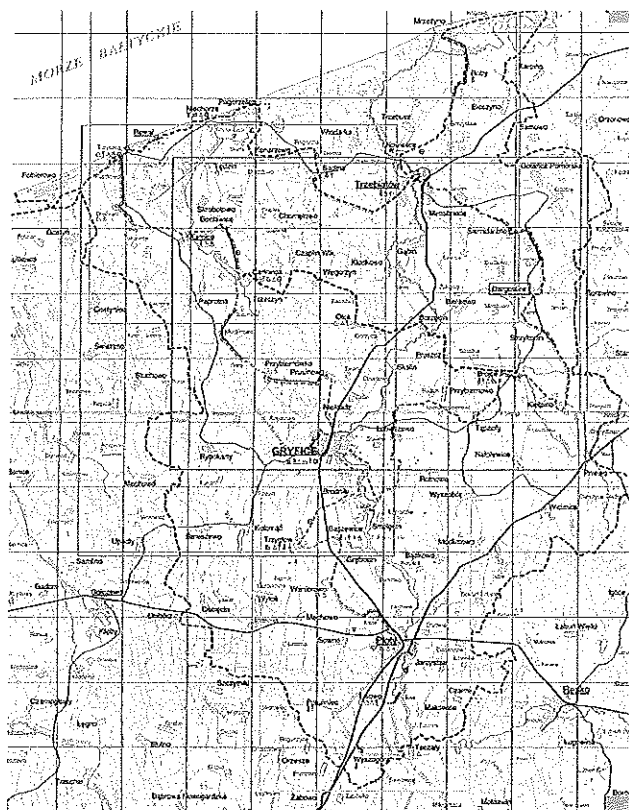
- pierwotnym miejscem pochówków była działka przykościelna. Kolisty teren parceli ogrodzony był murem kamiennym i obsadzony drzewami liściastymi. Powierzchnia nekropolii wynosiła ok. 0,4 ha. Obecnie zatarty o czytelnym granicach, nagrobki są usunięte, zachowany jest w 40% drzewostan (m. in. dwie lipy o średnicy pni 55 cm, kilkanaście jesionów i jedna tuja.
- najprawdopodobniej na początku XX w., na południowo – wschodnim krańcu wsi, przy szosie do Jarkowa, w odległości 150 m od strefy zabudowy założono cmentarz ewangelicki o powierzchni 0,45 ha i regularnym rozplanowaniu dwukwaterowym. W osi podłużnej wytyczona była aleja klonowa. Rozplanowanie jest nadal czytelne, z częściową zachowaną aleją klonową.
- w czasie II wojny światowej w lesie, w odległości 500 m na północny – wschód od strefy zabudowy powstał niewielki cmentarz wojenny o wielkości 0,05 ha. Obecnie zatarty, zachowany ład mogił.

2.3 Obiekty i tereny

Na terenie Dargosławia brak jest typowych miejsc przeznaczonych pod skwery zieleni czy też plac główny miejscowości. Wynika to z historycznie ukształtowanego układu przestrzennego wsi oraz umiejscowieniu budynków byłych Państwowych Gospodarstw Rolnych. Centrum rekreacji spełnia teren wytyczony przy wybudowanym w latach 60-tych XX w. budynku szkolnym. Znajduje się tam niepełnowymiarowe boisko trawiaste, boisko do siatkówki z możliwością rozgrywania piłki siatkowej plażowej, plac zabaw dla dzieci. Teren jest ogólniedostępny. Park przypałacowy ze względu na własność prywatną nie jest udostępniany ogółowi mieszkańców.

Przez teren miejscowości przebiega oznaczony czerwonym kolorem szlak rowerowy GRYFLAND, wytyczony w 2005 roku przez kadrę znakarzy szlaków rowerowych Oddziału Szczecińskiego PTTK im. Stefana Kaczmarka i określony jako szlak prowadzący przez leśne ostępy i skraj pojezierza, gratkę dla miłośników przyrody.

Przebieg szlaków rowerowych GRYFLAND



2.4 Infrastruktura społeczna

Infrastruktura społeczna stanowi materialną podstawę przekazu usług społecznych, oświatowych i kulturalnych miejscowości. I tak, w tym zakresie w Dargosławiu można wyróżnić:

- **Szkołę Podstawową** – jest ona oddziałem filialnym Szkoły Podstawowej w Brojcach. Uczęszcza do niej 106 dzieci do 13 roku życia z miejscowości: Dargosław, Mołstowo, Bielikowo, Żukowo, Darzewo, Łatno, Uniestowo i Strzykocin.



Stan techniczny budynku szkolnego jest dobry. W latach 2000 – 2007 budynek ocieplono, wymieniono stolarkę okienną, wyremontowano dach, zmodernizowany system centralnego ogrzewania montując kotłownię olejową, wyłożono kostką polbrukową drogę do kotłowni i plac apelowy przed szkołą. Szkoła oferuje swoim wychowankom zajęcia dodatkowe m.in. zajęcia wokalnotaneczne, plastyczne, sportowe, a dla uczniów ze specjalnymi potrzebami edukacyjnymi zajęcia wyrównawcze. Dowożone są ciepłe posiłki finansowane z budżetu gminy i budżetu państwa. W szkole pracuje wykwalifikowana kadra nauczycieli, zatrudniony jest pedagog szkolny. Dzieci niepełnosprawne dowożone są do specjalistycznej placówki opiekuńczo – wychowawczej w Gryficach.

Nauczanie w szkole odbywa się poprzez następujące formy:

- nauczanie integrujące oznacza, że uczeń bierze udział we wszystkich lekcjach i realizuje program szkoły masowej z ewentualnymi modyfikacjami; zajęcia korekcyjno- kompensacyjne.
- nauczanie indywidualne oznacza, że uczeń bierze udział tylko w niektórych lekcjach i realizuje program nauczania szkoły masowej lub specjalnej w trybie nauczania indywidualnego, poza klasą szkolną; zajęcia korekcyjno- kompensacyjne


Najbliższe szkoły średnie znajdują się w Gryficach, Trzebiatowie, Płotach, Kołobrzegu, Gościnie. Zastanawiając się nad problemem, w jaki sposób szkoła może przyczynić się do poprawy sytuacji swoich uczniów, pedagodzy wskazywali, iż należy m.in. prowadzić działania profilaktyczne, uatrakcyjnić ofertę spędzania czasu wolnego, zwiększyć nakłady finansowe na zajęcia pozalekcyjne i wyposażenie szkół, prowadzić zajęcia o charakterze terapeutycznym dla uczniów z problemami wychowawczymi oraz zacieśniać współpracę z placówkami specjalistycznymi (np. Ośrodkiem Pomocy Społecznej, Powiatowym Centrum Pomocy Rodzinie, Policją, Strażą Pożarną, PCK) w celu lepszego diagnozowania problemów, rozpoznawania trudnych sytuacji społecznych i skutecznego niesienia pomocy potrzebującym.

Poziom wykształcenia lokalnej społeczności jest ważną przesłanką w procesie oceny umiejętności i radzenia sobie poszczególnych osób przede wszystkim na

ryнку pracy. Im bowiem dana osoba jest lepiej wykształcona, tym łatwiej potrafi się przystosować do zmiennej rzeczywistości rynku pracy i otaczającej go rzeczywistości.

Szkoła w razie niesprzyjających warunków atmosferycznych udostępniana jest mieszkańcom na zebrania wiejskie.

- **Centrum Kształcenia na Odległość** – umiejscowione w budynku Szkoły Podstawowej, stworzone zostało w ramach dofinansowywanego z funduszy Unii Europejskiej (ze środków Europejskiego Funduszu Społecznego w ramach Sektorowego Programu Operacyjnego Rozwój Zasobów Ludzkich, Priorytet 2 Rozwój społeczeństwa opartego na wiedzy, Działanie 2.1 Zwiększenie dostępu do edukacji – promocja kształcenia przez całe życie, Schemat a) Zmniejszenie dysproporcji pomiędzy wsią a miastem) projektu „Centra kształcenia na odległość na wsiach” Centrum Kształcenia Online. Centrum wchodzi w skład stworzonej na terenie całego kraju sieci 379 współpracujących ze sobą centrów położonych na terenach wiejskich. Centrum w Dargosławiu prowadzi bezpłatne szkolenia e-learningowe m.in. z zakresu: informatyki, zarządzania zasobami ludzkimi, szkoleń zawodowych oraz przedmiotowych. Ponadto Centrum zapewnia bezpłatny dostęp do Internetu zarówno z wykorzystaniem własnego sprzętu jak i poprzez bezprzewodowy punkt dostępu. Centrum otwarte jest w dni powszednie w godzinach popołudniowych. Dzięki temu, że szkolenia prowadzone za pośrednictwem Internetu możliwe jest uczestniczenie w szkoleniach z własnego domu co znakomicie ułatwia korzystanie z usług Centrum osobom niepełnosprawnym i pozostałym mieszkańcom Gminy. Konieczna jest tylko jednorazowa wizyta w Centrum celem uzyskania danych umożliwiających logowanie na platformie szkoleniowej.



- **Ośrodek Pomocy Społecznej** – mieści się w Brojcach, realizuje zadania wynikające z ustawy o pomocy społecznej i świadczeń rodzinnych. Oferta jednostki skierowana jest do mieszkańców Gminy, którzy znajdują się w trudnej sytuacji bytowo – materialnej i zdrowotnej. Wspiera osoby i rodziny w wysiłkach zmierzających do zaspokojenia niezbędnych potrzeb i umożliwia im życie w warunkach odpowiadających godności człowieka.
- **Biblioteka** – w samym Dargosławiu nie ma biblioteki lecz mieszkańcy korzystać mogą z Gminnej Biblioteki Publicznej znajdującej się w Brojcach, a której terenem działalności jest cały obszar Gminy. Biblioteka służy zaspokajaniu potrzeb oświatowych, kulturalnych i informacyjnych społeczeństwa Gminy oraz uczestniczy w upowszechnianiu wiedzy i kultury.

Do zadań Biblioteki należy:

- gromadzenie, opracowywanie, przechowywanie i ochrona materiałów bibliotecznych,
- obsługa użytkowników, przede wszystkim udostępnianie zbiorów oraz prowadzenie działalności informacyjnej, zwłaszcza informowanie o zbiorach własnych i innych bibliotek,
- prowadzenie działalności bibliograficznej, dokumentacyjnej, edukacyjnej i popularyzatorskiej,
- udostępnianie zbiorów na miejscu, wypożyczanie na zewnątrz, prowadzenie wymiany międzybibliotecznej,
- organizowanie czytelnictwa i udostępnianie materiałów bibliotecznych mieszkańcom Gminy
- współdziałanie z innymi bibliotekami i instytucjami kultury w zakresie rozwijania czytelnictwa i zaspokajania potrzeb oświatowych i kulturalnych społeczności Gminy,
- tworzenie i udostępnianie baz danych katalogowych, bibliograficznych i faktograficznych,
- organizowanie i prowadzenie różnych form pracy z czytelnikiem, służących popularyzacji książki, sztuki i nauki oraz upowszechnianiu dorobku kulturalnego Gminy

Biblioteka współpracuje z innymi bibliotekami, instytucjami kultury, podmiotami prowadzącymi działalność kulturalną, stowarzyszeniami oraz organami władz publicznych zajmujących się działalnością kulturalną. Z dniem 1 maja 2007 r. Biblioteka została ustanowiona Uchwałą Rady Gminy samodzielną, samorządową instytucją kultury i z chwilą wpisania do rejestru samorządowych instytucji kultury prowadzonego przez Urząd Gminy w Brojcach uzyskała osobowość prawną.

2.5 Infrastruktura techniczna

Infrastruktura techniczna to urządzenia, sieci przesyłowe i związane z nimi obiekty świadczące niezbędne i podstawowe usługi dla określonej jednostki przestrzenno-gospodarczej (osiedla, dzielnicy, miasta, zakładu przemysłowego itp.) w zakresie energetyki, dostarczania ciepła, wody, usuwania ścieków i odpadów, transportu, teletechniki itp.

Dargosław posiada sieć wodociągową, 70% gospodarstw domowych podłączonych jest do sieci kanalizacyjnej, pozostałe 30% wykorzystuje zbiorniki bezodpływowe (szamba). W miejscowości znajduje się ujęcie wody pitnej. Na terenie wsi występuje zorganizowana zbiórka odpadów komunalnych, ustawione są pojemniki do selektywnej zbiórki odpadów (papier, szkło tworzywa sztuczne). Gospodarkę odpadami stałymi rozwiązuje mieszczące się w miejscowości składowisko odpadów komunalnych o pojemności 11 000 m³, oddane do eksploatacji w 1995 r. Użytkownikiem jest Urząd Gminy w Brojcach. Wysypisko jest eksploatowane na podstawie decyzji z dnia 13.02.1998 r. znak NBiOŚ7351/9/98. Istniejące składowisko zabezpiecza potrzeby gminy na okres około 15 lat. Nie przyjmuje się tam jednak odpadów niebezpiecznych. Ten problem rozwiązano poprzez ustalenie punktów zbiórki odpadów niebezpiecznych (np. baterii); w Dargosławiu punkt taki znajduje się w szkole podstawowej. Na terenie Dargosławia występuje pełne zaopatrzenie w energię elektryczną, miejscowość posiada sieć telekomunikacyjną z centralą telefoniczną mieszczącą się w Brojcach w budynku poczty. Brak jest sieci gazowej. Do celów gospodarczych wykorzystywany jest gaz płynny propan-butan z butli. Gospodarka cieplna w Dargosławiu opiera się na indywidualnych źródłach ciepła

opalanych paliwem stałym. Istniejące źródła ciepła zaspokajają potrzeby poszczególnych odbiorców, jedynie stan techniczny tych obiektów w większości nie odpowiada obowiązującym normom, a ich niska sprawność, wysoki poziom emisji zanieczyszczeń do powietrza atmosferycznego czy też wysokie koszty eksploatacji, sprawiają, że stają się one nieekonomiczne. W związku z tym zachodzi konieczność modernizacji istniejących źródeł ciepła oraz racjonalizacji wykorzystania energii i ochrony powietrza atmosferycznego. Zrealizować to można poprzez modernizację kotłów, wymianę rur w sieciach zewnętrznych. Konieczna jest również termorenowacja budynków, wymiana złej stolarki okiennej, montaż liczników ciepła, wodomierzy na ciepłą wodę, zaworów termostatycznych grzejnikowych, zastosowanie nowoczesnej automatyki.

Mieszkańcy Dargosławia korzystają na terenie Gminy z drogi wojewódzkiej nr 105, ponadto z 10 dróg gminnych oraz 8 powiatowych. Istniejący układ drogowy nie odpowiada potrzebom wzrastającego ruchu samochodowego jak i funkcjonowania komunikacji zbiorowej. Istniejąca sieć o niskich parametrach technicznych i w dużej mierze złym stanie nie gwarantuje obsługi na odpowiednim poziomie istniejących i planowanych inwestycji. Dargosław posiada połączenie autobusowe PKS z Gryficami i Trzebiatowem. Rola PKP jako środka komunikacji publicznej jest dość ograniczona ze względu na fakt, iż na terenie gminy nie działa żadna stacja tejże kolei. Najbliższe w Trzebiatowie i Gryficach.

2.6 Gospodarka i rolnictwo

Dargosław jest miejscowością rolniczą. Na jego terenie występują na gruntach ornych klasy od IIIa do VI, które zajmują 688,40 ha tj. 65,2% powierzchni gruntów ornych. W Dargosławiu jest pięć indywidualnych gospodarstw rolnych: jedno o pow. do 5 ha, jedno o pow. do 10 ha, dwa o pow. do 100 ha i jedno o pow. powyżej 100 ha. Rolnictwo w Dargosławiu wymaga znalezienia kierunków upraw i hodowli oraz przetwórstwa rolno-spożywczego, zapewniających opłacalność i mogących stanowić podstawy utrzymania rodziny.

Transformacja ustrojowa istotnie zmieniła warunki życia na wsi. W gospodarce wolnorynkowej ujawniło się z pełnymi konsekwencjami ekonomicznymi i społecznymi nie w pełni uświadamiane i nie znane wcześniej bezrobocie. Powszechnie

towarzyszy tym zmianom postawa biernego oczekiwania na wsparcie i pomoc ze strony państwa. Na terenie Dargosławia występuje brak perspektyw zatrudnienia i rozwoju dla mieszkańców, byłych pracowników PGR-ów (do 1993 r. w Dargosławiu znajdowała się Stacja Hodowli Roślin zatrudniająca ok. 600 pracowników) spowodowane niskim poziomem wykształcenia, niskimi kwalifikacjami zawodowymi oraz izolacją ośrodków popegerowskich zlokalizowanych w znacznej odległości od miast. Poszukujący pracy z uwagi na zmniejszającą się ilość połączeń komunikacyjnych, a tym samym utrudniony dojazd do innych miejscowości mają małą możliwość podjęcia pracy poza gminą. Pozostawiona własnemu losowi ludność wiejska musi szukać adekwatnych do sytuacji dróg rozwoju rolnictwa i swojej wsi.

Znaczne oddalenie wsi od większych miast (Szczecin, Koszalin) nie sprzyja rozwojowi gospodarczemu. Lecz peryferyjne usytuowanie w stosunku do większych aglomeracji, korzystne usytuowanie terenów wywołuje potrzebę rozwijania potencjału lokalnego w strefach produkcyjnych głównie, związanych z produkcją rolną, usługową oraz turystyczną. Na terenie wsi brak jest podmiotu gospodarczego, który inicjowałby proces tworzenia i dystrybucji produktu towarowego i usług będących główną siłą napędową rozwoju gospodarczego w niewielkich aglomeracjach wiejskich. Na terenie Dargosławia zarejestrowanych jest kilka małych działalności gospodarczych, wśród których znajdują się:

- indywidualna praktyka pielęgnarska,
- konserwacja i naprawa pojazdów samochodowych,
- 4 punkty handlu detalicznego,
- usługi budowlane,
- ferma drobiu,
- usługi ślusarskie,
- usługi rehabilitacyjne, sprzedaż sprzętu rehabilitacyjnego,
- usługi edukacyjne,
- przeróbka drewna, produkcja wyrobów stolarskich,
- działalność sportowo – rekreacyjna,
- gospodarstwo agroturystyczne,
- montaż basenów.

2.7 Kapitał społeczny i ludzki

Na terenie Dargosławia działają następujące organizacje:

Ochotnicza Straż Pożarna - działa na podstawie ustawy z dnia 7 kwietnia 1989 r. - prawo o stowarzyszeniach oraz ustawy z dnia 24 sierpnia 1991 r. o ochronie przeciwpożarowej, a także opracowanego statutu.

Celem działalności Ochotniczej Straży Pożarnej jest:

- prowadzenie działalności mającej na celu zapobieganie pożarom oraz współdziałanie w tym zakresie z instytucjami i stowarzyszeniami,
- branie udziału w akcjach ratowniczych przeprowadzanych w czasie pożarów, zagrożeń ekologicznych związanych z ochroną środowiska oraz innych klęsk i zdarzeń.
- informowanie ludności o istniejących zagrożeniach pożarowych i ekologicznych oraz sposobach ochrony przed nimi.
- rozwijanie wśród członków Ochotniczej Straży Pożarnej kultury fizycznej i sportu oraz prowadzenie działalności kulturalno - oświatowej i rozrywkowej.
- uczestniczenie i reprezentowanie OSP w organach samorządowych i przedstawicielskich.
- wykonywanie innych zadań wynikających z przepisów o ochronie przeciwpożarowej oraz niniejszego statutu.

Wymienione powyżej zadania i cele Ochotnicza Straż Pożarna realizuje przez:

- organizowanie zespołów do prowadzenia kontroli stanu ochrony przeciwpożarowej w miejscowości własnej i pomocy wzajemnej.
- Organizowanie spośród swoich członków pododdziałów pożarniczych.
- przedstawianie organom władzy samorządowej i administracji rządowej wniosków w sprawach ochrony przeciwpożarowej.
- prowadzenie podstawowego szkolenia pożarniczego członków OSP i współdziałanie z Państwową Strażą Pożarną w organizowaniu szkolenia funkcyjnych OSP.
- organizowanie młodzieżowych i kobiecych drużyn pożarniczych.
- organizowanie zawodów sportowych i imprez propagujących kulturę fizyczną.

- prowadzenie innych form działalności mających na celu wykonanie zadań wynikających z ustawy o ochronie przeciwpożarowej i niniejszego statutu.

Stowarzyszenie Na Rzecz Rozwoju Ziemi Brojeckiej - działa na podstawie ustawy z dnia 7 kwietnia 1989 r. - prawo o stowarzyszeniach

Celem Stowarzyszenia jest działalność społecznie użyteczna w sferze zadań publicznych między innymi w zakresie :

- podtrzymywania tradycji narodowej, pielęgnowania polskości oraz rozwoju świadomości narodowej, obywatelskiej i kulturowej;
- wspierania i kreowania społeczno-kulturalnych inicjatyw wiejskich, gminnych i regionalnych mających służyć dzieciom, młodzieży oraz całej społeczności lokalnej;
- pomocy materialnej, technicznej i merytorycznej w zdobyciu wykształcenia na poziomie szkół podstawowych, gimnazjów, średnich i wyższych;
- krajoznawstwa oraz wypoczynku dzieci i młodzieży;
- kultury, sztuki, ochrony dóbr kultury i tradycji;
- upowszechniania kultury fizycznej i sportu;
- rozwijanie i propagowanie idei oraz podejmowanie działań na rzecz ochrony środowiska
- porządku i bezpieczeństwa publicznego oraz przeciwdziałania patologiom społecznym
- działań na rzecz integracji europejskiej oraz rozwijania kontaktów i współpracy między społeczeństwami.

Ludowy Uczniowski Klub Sportowy - Klub działa zgodnie z ustawą o kulturze fizycznej, ustawą- „Prawo o stowarzyszeniach”, ustawą o systemie oświaty oraz własnym statutem, do jego celów i zadań należy:

- planowanie i organizowanie pozalekcyjnego życia sportowego uczniów w oparciu o możliwości obiektowe i sprzętowe szkoły oraz przy pomocy organizacyjnej i materialnej rodziców i sympatyków Klubu;
- angażowanie wszystkich uczniów do różnorodnych form aktywności ruchowej, gier i zabaw dostosowanych do wieku, stopnia sprawności i zainteresowań sportowych;

- uczestniczenie w imprezach sportowych organizowanych na obszarze działania samorządu terytorialnego i poza nim
- organizowanie zajęć sportowych dla uczniów szkoły w celu wszechstronnego rozwoju ich sprawności fizycznej i umysłowej;
- organizowanie działalności sportowej ze szczególnym uwzględnieniem funkcji zdrowotnych;
- organizowanie uczniom wszystkich klas różnorodnych form współzawodnictwa sportowego;
- kształtowanie pozostałych cech charakteru i osobowości poprzez uczestnictwo w realizacji zadań sportowych Klubu,

3. Ocena mocnych i słabych stron miejscowości, w której będzie realizowana operacja

Mocne strony (uwarunkowania wewnętrzne, które stanowią silne strony miejscowości i które należy wykorzystać sprzyjać będą jej rozwojowi):

- atrakcyjne położenie w malowniczej okolicy, w urozmaiconym krajobrazowo otoczeniu, bliskość lasów,
- tereny zielone przy wsi dające podstawy dla rozwoju aktywizacji gospodarczej,
- niezbyt odległy pas wybrzeża,
- przygraniczne położenie regionu,
- sprzyjające warunki klimatyczne do produkcji rolno-spożywczej,
- istnienie wolnych zasobów siły roboczej,
- rezerwy terenowe pod rozwój działalności gospodarczej,
- zwarta zabudowa wsi ułatwiająca budowę infrastruktury,
- świadomy i pełen zaangażowania samorząd,
- małe zagrożenie przestępczością.

Słabe strony (uwarunkowania wewnętrzne, które stanowią słabe strony miejscowości i które nie wyeliminowane utrudniać będą jej rozwój, ich oddziaływanie należy minimalizować):

- brak miejsca skupiającego życie kulturalne,

- brak możliwości aktywnego rozwoju mieszkańców w dziedzinie kultury,
- brak zajęć pozalekcyjnych dla dzieci i młodzieży w czasie wolnym od nauki,
- niedostateczna infrastruktura sportowa,
- apatia, zniechęcenie mieszkańców
- niski poziom wykształcenia,
- migracja wykształconych osób wkraczających na rynek pracy,
- zubożenie społeczeństwa,
- niski poziom warunków życia,
- niski stan zasobności gospodarstw domowych,
- bardzo wysoka stopa bezrobocia strukturalnego i bezrobocia ukrytego,
- brak zaangażowania społeczeństwa w życie wsi,
- brak zakładów pracy,
- ograniczony rozwój działalności pozarolniczej, turystycznej i usługowej,
- niewystarczający stan techniczny budynku OSP,
- niezadowalający stan infrastruktury drogowej, brak chodników,
- niezadowalający stan infrastruktury wodociągowej i kanalizacyjnej,
- niedogodne połączenia komunikacyjne,
- słabe wykorzystanie potencjału turystycznego.

Szanse (uwarunkowania zewnętrzne, które nie są bezpośrednio zależne od zachowania społeczności miejscowości, ale które mogą być traktowane jako szanse i przy odpowiednio podjętych przez nią działaniach, wykorzystane mogą być jako czynniki sprzyjające rozwojowi miejscowości):

- możliwość uzyskania środków z funduszy Unii Europejskiej.
- sprzyjająca polityka regionalna, w tym adresowana do rozwoju obszarów wiejskich ze strony rządu i władz wojewódzkich.
- otwarcie granic (możliwość kształcenia i legalnej pracy).
- przebudowa dróg powiatowych, wojewódzkich, budowa drogi szybkiego ruchu S6.
- rozwój przedsiębiorczości na terenach wiejskich i drobnej wytwórczości.
- nawiązanie współpracy z innymi miejscowościami i gminami.

- rozwój turystyki wiejskiej, agroturystyki oraz alternatywnych form spędzania czasu wolnego – ekologia, naturalne otoczenie, dziedzictwo kulturowe, folklor,
- rozwój oświaty i społeczeństwa informacyjnego,
- rozbudowa sieci kanalizacji sanitarnej

Zagrożenia (uwarunkowania zewnętrzne, które także nie są bezpośrednio zależne od zachowania społeczności wiejskiej, ale które mogą stanowić zagrożenie dla jej rozwoju):

- niestabilny system prawny, szczególnie podatkowy w Polsce,
- trudno dostępny pieniąż (niestabilność kredytowa i bankowa),
- niestabilność polityczna i gospodarcza państwa,
- bezrobocie w regionie,
- postępujące rozwarstwienie ekonomiczne społeczeństwa,
- niebezpieczeństwo niepełnego wykorzystania szans jakie dają środki UE,
- brak zainteresowania terenem inwestorów krajowych i zagranicznych.

Analiza zasobów miejscowości Dargosław – wizja rozwoju wsi

DIAGNOZA AKTUALNEJ SYTUACJI		WIZJA STANU DOCELOWEGO	
Co ją wyróżnia?	Walory przyrodnicze, tereny popegerowskie, strukturalne bezrobocie, brak miejsca skupiającego życie kulturalne, brak zakładów pracy.	Co ma ją wyróżniać?	Rozwój turystyki, rozwój produkcji i usług, zagospodarowana i wyposażona świetlica wiejska.
Jakie pełni funkcje?	Mieszkaniowa, rolniczo-usługowa	Jakie ma pełnić funkcje?	Mieszkaniowe, kulturalne, usługowo-produkcyjne, turystyczne, rolnicze.
Kim są mieszkańcy?	Pracownicy, rolnicy, emeryci, renciści, bezrobotni, młodzież, dzieci.	Kim mają być mieszkańcy?	Zintegrowani mieszkańcy wsi podnoszący swoje kwalifikacje, zaangażowani w życie wsi, podniesiony poziom wykształcenia, aktywna młodzież.
Co daje utrzymanie?	Praca w sferze produkcyjno-usługowej poza wsią, emerytury, renty, pomoc społeczna, zasiłki dla bezrobotnych.	Co ma dać utrzymanie?	Praca w sferze produkcyjno-usługowej we wsi i poza wsią, działalność gospodarcza, turystyka.

W jaki sposób rozwiązują problemy?	Sporadyczne zebrania wiejskie, indywidualne interwencje u władz gminy.	W jaki sposób mają być rozwiązywane problemy?	Okresowe spotkania i zebrania wiejskie, spotkania z władzami gminy, współpraca z sąsiednimi miejscowościami, zwiększenie przepływu informacji między mieszkańcami.
Jak wygląda nasza wieś?	Wieś o zwartej zabudowie.	Jak ma wyglądać nasza wieś?	Estetycznie zagospodarowane posesje, segregacja odpadów i utrzymanie w czystości wsi, remont budynków, poprawa jakości chodników, założenie skwerów zieleni.
Jaki jest stan otoczenia i środowisko?	Czyste środowisko, brak zanieczyszczeń, w pobliżu wsi liczne tereny zielone.	Jaki ma być stan otoczenia i środowiska?	Czyste i przyjazne środowisko dla ludzi i przyrody, wykorzystanie naturalnych walorów przyrodniczych i turystycznych.
Jakie jest rolnictwo?	Indywidualne gospodarstwa rolne o małej specjalizacji.	Jakie ma być rolnictwo?	Innowacyjne, ekologiczne.
Jakie są powiązania komunikacyjne?	Malejąca ilość połączeń autobusowych z położonymi blisko Dargosławia Gryficami i Trzebiatowem.	Jakie mają być powiązania komunikacyjne?	Regularne połączenie komunikacyjne do pobliskich miast i do każdej miejscowości gminy.
Co proponujemy dzieciom i młodzieży?	Boisko, place zabaw.	Co zaproponujemy dzieciom i młodzieży?	Zajęcia w świetlicy wiejskiej, place zabaw, ścieżki rowerowe, spacerowe i przyrodnicze, udział w rozgrywkach sportowych, udział w imprezach folklorystycznych.

4. Opis planowanych zadań inwestycyjnych i przedsięwzięć aktywizujących społeczność lokalną

Plan Odnowy Miejscowości Dargosław zakłada realizację wielu działań ze sfer społeczno-kulturalnego i gospodarczego życia mieszkańców. Celem planowanych inwestycji jest przede wszystkim poprawa poziomu życia mieszkańców Dargosławia,

poprawa infrastruktury, rozwój tożsamości wiejskiej, zachowanie dziedzictwa kulturowego i specyfiki obszaru. Wymienione poniżej zadania zostały wpisane w Plan Odnowy Miejscowości po przeprowadzonych konsultacjach społecznych, w których udział brali mieszkańcy sołectwa, Sołtys, Rada Sołecka, Rada Rodziców działająca przy szkole w Dargosławiu, przedstawiciele instytucji i organizacji działających na terenie miejscowości.

1. Budowa świetlicy wiejskiej w miejscowości Dargosław

Cel, przeznaczenie: inwestycja będzie służyć wszystkim mieszkańcom wsi i okolic. Realizacja tego celu zaspokoi oczekiwania dzieci i młodzieży. Ponadto inwestycja ta podniesie walory kulturalne i rekreacyjne miejscowości Dargosław. Realizacja inwestycji pozwoli zagospodarować wolny czas dzieci i młodzieży szkolnej oraz przyczyni się do rozwoju intelektualnego i fizycznego jej mieszkańców. Mieszkańcy Dargosławia obecnie nie posiadają miejsca gdzie mogłaby spotykać się miejscowa ludność, odbywać się różnego rodzaju spotkania wiejskie, imprezy okolicznościowe, częściowo wykorzystywany jest budynek szkolny i budynek remizy strażackiej; nie zawsze są one jednak dostępne. Świetlicę wykorzystywać będzie można także jako miejsce szkoleń, kursów, nie tylko dla młodzieży, ale i dorosłych (kursy przedsiębiorczości, nauka języków obcych, korzystania z internetu – utworzenie kawiarenki internetowej – podnoszenie kwalifikacji zawodowych, rozwój zainteresowań i hobby mieszkańców, działalność np. koła gospodyń, koła wędkarskie, koła grzybiarzy). W uzasadnieniu powyższego przedsięwzięcia należy zauważyć, że rozwój kulturalny czy intelektualny, choć nie przynosi bezpośrednich korzyści materialnych, wpływa na każdą dziedzinę życia; jest katalizatorem przemian społecznych co miało bezpośrednie przełożenie na inne dziedziny życia mieszkańców.

Budynek świetlicy zostanie wybudowany od podstaw na działce nr 56/1 w Dargosławiu stanowiącej własność gminy Brojce. Powierzchnia zabudowy świetlicy wynosić będzie 201,7 m², powierzchnia użytkowa 172,6 m² a jej kubatura 998 m³. W projekcie budowlanym zaprojektowano: hall (8,11 m²), pomieszczenie kuchenne (10,28 m²), pomieszczenie na wydawanie posiłków/bar (13,41 m²), pomieszczenie na pracownię komputerową (16,48 m²), salę (102,80 m²), wc (7,17 m²), kotłownię

(14,35 m²). Wraz z jej budową zaplanowano wykonanie instalacji elektrycznej, wodnej i kanalizacji sanitarnej ze zbiornikiem na ścieki o pojemności 10 m³ oraz zjazd z drogi gminnej, budowę drogi wewnętrznej i parkingu samochodowego. Budynek świetlicy przystosowany będzie do potrzeb osób niepełnosprawnych.

Koszt realizacji zadania: 700.000,00 (słownie złotych: siedemset tysięcy)

Źródła pozyskania środków finansowych: 50% dofinansowania ze środków Unii Europejskiej, 50% wkład własny gminy Brojce W formie refundacji, Gmina Brojce zabezpieczy i przeznaczy 100 % środków na realizację zadania, a ubiegać się będzie o zwrot 50 % kosztów kwalifikowanych

Harmonogram realizacji: str. 36

2. Modernizacja sali gimnastycznej

Cel, przeznaczenie: Istniejąca sala gimnastyczna w Dargosławiu zlokalizowana jest na działce gminnej, przy szkole, zbudowana była pod koniec lat 50-tych. Inwestycja wpłynie na poprawę poziomu życia mieszkańców, poprawę infrastruktury oraz rozwój tożsamości lokalnej społeczności. Inwestycja w znaczący sposób przyczyni się do poprawy istniejącej bazy sportowej odpowiedniej do potrzeb mieszkańców. Bezpieczeństwo i funkcjonalność bazy sportowej zapewni poprawę stanu zdrowia i ogólnej sprawności fizycznej dzieci i młodzieży, z wykorzystaniem kultury fizycznej jako powszechnej i skutecznej formy walki z alkoholizmem i narkomanią, na które dzieci i młodzież wywodzące się ze środowiska wiejskiego, środowiska o wysokim bezrobociu (stopa bezrobocia ponad 35%) są narażone. Ułatwiając dostęp do bazy sportowej wytwarza się nawyk zdrowego stylu życia, rywalizacji sportowej i zasad fair play, co przekłada się później na lepsze współzycie oraz zachowania w społeczeństwie, rodzinie, czy życiu..

Koszt realizacji zadania: 800.000,00 zł (słownie złotych: osiemset tysięcy)

Źródła pozyskania środków finansowych: 75% dofinansowania ze środków Unii Europejskiej, 25% wkład własny gminy Brojce W formie refundacji, Gmina Brojce zabezpieczy i przeznaczy 100 % środków na realizację zadania, a ubiegać się będzie o zwrot 75 % kosztów kwalifikowanych

Harmonogram realizacji: str. 36

3. Modernizacja remizy Ochotniczej Straży Pożarnej w Dargosławiu

Cel, przeznaczenie: realizacja inwestycji przewiduje gruntowną poprawę stanu technicznego istniejącego budynku, rozbudowę i stworzenie w jego wnętrzu zaplecza, które mogłoby być efektywnie wykorzystywane przez mieszkańców miejscowości i sołectwa, a w szczególności jednostkę Ochotniczej Straży Pożarnej. Strażacy ochotnicy od lat oprócz prowadzenia na terenie nie tylko swojej miejscowości, sołectwa czy gminy akcji ratowniczych prowadzą działalność edukacyjną, kulturową, rozrywkową propagując kulturę fizyczną, organizują zawody sportowe, upowszechniają ideę wolontariatu i chęci niesienia pomocy potrzebującym zwłaszcza wśród dzieci i młodzieży (utworzenie młodzieżowej drużyny pożarnej). Obecny stan techniczny istniejącego obiektu i jego najbliższe otoczenie jest na tyle niezadowolające, że wymaga natychmiastowej modernizacji. Brakuje w nim miejsca na szerszą działalność. Rozbudowana remiza stanie się obiektem bezpiecznym, funkcjonalnym, dostosowanym do użytku publicznego, sprzyjającym otoczeniu jak również wizytówką wsi. Nie bez znaczenia jest atrakcyjność lokalizacji zadania – w centrum wsi – jego modernizacja sprawi, że z rozbudowanego obiektu będą mogli korzystać wszyscy mieszkańcy miejscowości bez ograniczeń komunikacyjnych. Zakres inwestycji obejmuje m.in.: rozbudowę istniejącego obiektu, remont elewacji, remont dachu wykonanie podłóg i posadzek, wymianę okien i drzwi, przeprowadzenie robót instalacyjnych. Celem zadania jest stworzenie takiego ośrodka dla wszystkich mieszkańców Dargosławia zainteresowanych ideą Ochotniczej Straży Pożarnej i prowadzonej przez nią działalności.

Koszt realizacji zadania: 250.000,00 zł (słownie złotych: dwieście pięćdziesiąt tysięcy)

Źródła pozyskania środków finansowych: 75% dofinansowania ze środków Unii Europejskiej, 25% wkład własny gminy Brojce W formie refundacji, Gmina Brojce zabezpieczy i przeznaczy 100 % środków na realizację zadania, a ubiegać się będzie o zwrot 75 % kosztów kwalifikowanych

Harmonogram realizacji: str. 36

4. Remont i budowa chodników

Cel, przeznaczenie: ze względu na duże nasilenie ruchu samochodów osobowych oraz ciężarowych w ostatnim okresie, konieczne jest poprawa bezpieczeństwa pieszych jak i kierowców, ze szczególnym uwzględnieniem dzieci, które uczęszczają do szkoły w Dargosławiu. Inwestycja korzystnie wpłynie na poprawę bezpieczeństwa oraz na poprawę estetyki miejscowości.

Koszt realizacji zadania: 150.000,00 zł (słownie złotych: sto pięćdziesiąt tysięcy)

Źródła pozyskania środków finansowych: 75% dofinansowania ze środków Unii Europejskiej, 25% wkład własny gminy Brojce W formie refundacji, Gmina Brojce zabezpieczy i przeznaczy 100 % środków na realizację zadania, a ubiegać się będzie o zwrot 75 % kosztów kwalifikowanych

Harmonogram realizacji: str. 36

5. Remont przystanku autobusowego

Cel, przeznaczenie: inwestycja obejmuje oczyszczenie terenu, budowę nowej, estetycznej i funkcjonalnej wiaty przystankowej, wykonanie zatoczki autobusowej, budowę infrastruktury towarzyszącej tj. ławki, kosze na śmieci oraz postawienie tablicy informacyjnej. Zagospodarowanie terenu przy przystanku autobusowym ma pozwolić na poprawę bezpieczeństwa osób dorosłych oraz dzieci korzystających z tego miejsca. Wdrożenie projektu ma poprawić wizerunek wsi oraz jej estetykę. Należy zwrócić uwagę na fakt, iż miejscowość znajduje się blisko wybrzeża Morza Bałtyckiego, dlatego niezmiernie ważne jest, aby miejscowość była atrakcyjna pod względem ładu przestrzennego.

Koszt realizacji zadania: 20.000,00 zł (słownie złotych: dwadzieścia tysięcy)

Źródła pozyskania środków finansowych: 75% dofinansowania ze środków Unii Europejskiej, 25% wkład własny gminy Brojce W formie refundacji, Gmina Brojce zabezpieczy i przeznaczy 100 % środków na realizację zadania, a ubiegać się będzie o zwrot 75 % kosztów kwalifikowanych

Harmonogram realizacji: str. 36

6. Budowa sieci wodociągowej przesyłowej i rozdzielczej

Cel, przeznaczenie: Budowa sieci wodociągowej przesyłowej i rozdzielczej w miejscowości Dargosław jest częścią projektu obejmującego kilka miejscowości gminy. Całość projektu obejmuje budowę sieci wodociągowej przesyłowej Bielikowo – Mołstowo – Łatno wraz z siecią rozdzielczą i przyłączami w miejscowościach Mołstowo i Łatno oraz sieci wodociągowej przesyłowej Darzewo – Dargosław wraz z siecią rozdzielczą i przyłączami w miejscowości Dargosław. Zakres projektu obejmuje następujące inwestycje: rurociąg wodociągowy przesyłowy Bielikowo – Mołstowo – Łatno, sieć rozdzielczą wraz z przyłączami w miejscowościach. Mołstowo i Łatno, rurociąg wodociągowy przesyłowy Darzewo – Dargosław, sieć rozdzielczą wraz z przyłączami w miejscowości Dargosław. Wodociąg zaprojektowano na bazie istniejącego wodociągu i ujęcia wody we wsiach Bielikowo i Darzewo.

Dzięki realizacji przedsięwzięcia poprawie ulegnie poziom życia mieszkańców oraz infrastruktury na obszarach wiejskich.

Koszt realizacji zadania: 5.000.000,00 zł (słownie zł: pięć milionów)

Źródła pozyskiwania środków finansowych: 75% dofinansowania ze środków Unii Europejskiej, 25% wkład własny gminy Brojce W formie refundacji, Gmina Brojce zabezpieczy i przeznaczy 100 % środków na realizację zadania, a ubiegać się będzie o zwrot 75 % kosztów kwalifikowanych

Harmonogram realizacji: str. 36

7. Budowa ścieżki rowerowej wraz z towarzyszącą jej infrastrukturą oraz właściwe jej oznakowanie

Cel, przeznaczenie: dla realizacja zadania istotny jest fakt, iż planowana ścieżka rowerowa przebiegać będzie po zdemontowanym torze niekursującej już kolei wąskotorowej. Stwarza to możliwość przyłączenia miejscowości Dargosław do ścieżki rowerowej biegnącej przez cały teren gminy Brojce, oraz połączenia Mrzeżyna z Zalewem Stepnickim. Opcja ta poszerza atrakcyjność całej ścieżki, ale również podnosi walory turystyczne samego Dargosławia. Inwestycja zakłada dokładne wytyczenie przebiegu ścieżki, jej utwardzenie, budowę infrastruktury towarzyszącej (ławki, zadaszone miejsca odpoczynku) oraz instalację odpowiedniego oznakowania. Realizacja zadania wpłynie korzystnie przede

wszystkim na poprawę atrakcyjności turystycznej miejscowości – bliskość wybrzeża Morza Bałtyckiego, kompleksów leśnych poszerza wachlarz potencjalnych użytkowników ścieżki. Ponadto, wdrożenie projektu wpłynie korzystnie na jakość infrastruktury komunikacyjnej we wsi, na terenie sołectwa oraz całej gminy- w konsekwencji nastąpi poprawa bezpieczeństwa ruchu oraz stanu estetyki przestrzeni publicznej.

Koszt realizacji zadania: 250.000,00 zł (słownie złotych: dwieście pięćdziesiąt tysięcy)

Źródła pozyskania środków finansowych: 75% dofinansowania ze środków Unii Europejskiej, 25% wkład własny gminy Brojce W formie refundacji, Gmina Brojce zabezpieczy i przeznaczy 100 % środków na realizację zadania, a ubiegać się będzie o zwrot 75 % kosztów kwalifikowanych

Harmonogram realizacji: str. 36

8. Budowa boiska sportowego

Cel, przeznaczenie: Realizacja zadania przewiduje budowę boiska sportowego oraz wykonanie podstawy dla trybun i położenie siedzisk drewnianych dla ok. 100 osób. Zadanie powyższe przyczyni się do poprawy dostępności do bazy sportowej, da szansę na stworzenie komfortowego zaplecza dla mieszkańców chcących aktywnie spędzać wolny czas uprawiając sport, pozwoli propagować zdrowy model życia tak wśród dzieci i młodzieży, jak i dorosłych mieszkańców wsi. Ponadto osiągnięcie celu wpłynie m. in. na zwiększenie atrakcyjności wsi Dargosław, wzrost liczby osób uprawiających sport, rozwój młodych talentów sportowych, zwiększenie popularyzacji sportu wśród młodzieży i osób dorosłych oraz poprawę stanu zdrowia i kondycji mieszkańców (w szerszej perspektywie czasowej). Projekt korzystnie wpłynie na estetykę przestrzeni. Mieszkańcy dzięki inwestycji będą mogli korzystać z boiska, tworząc i rozgrywając lokalne imprezy sportowo – rekreacyjne, które będą integrowały mieszkańców Dargosławia do wspólnych działań na rzecz sołectwa, stworzone zostaną warunki dla budowy kalendarza ponad lokalnych imprez o charakterze sportowym.

Koszt realizacji zadania: 200.000,00 zł (słownie złotych: dwieście tysięcy)

Źródła pozyskania środków finansowych: 75% dofinansowania ze środków Unii Europejskiej, 25% wkład własny gminy Brojce W formie refundacji, Gmina Brojce zabezpieczy i przeznaczy 100 % środków na realizację zadania, a ubiegać się będzie o zwrot 75 % kosztów kwalifikowanych

Harmonogram realizacji: str. 36

9. Urządzenie miejsca wypoczynku i rekreacji

Cel, przeznaczenie: Celem zadania jest pełne zagospodarowanie miejsca wypoczynku i rekreacji znajdującego się przy szkole w Dargosławiu. Teren przyszkolny jest ogólnie dostępny dla mieszkańców miejscowości. Znajduje się tam plac zabaw, boisko do piłki nożnej, boisko do siatkówki. (zaplanowano jako osobne zadanie budowę boiska sportowego – na miejscu placu, z którego obecnie korzysta dzieci i młodzież). Zaplanowano ustawienie ławek, wytyczenie alejek i ich wyłożenie kostką „polbruk”, nasadzenie krzewów i drzew ozdobnych, wymianę ogrodzenia. Inwestycja wpłynie na wzrost atrakcyjności miejscowości, bezpieczeństwo mieszkańców (w szczególności dzieci), poprawie ulegnie jakość infrastruktury i życia mieszkańców Dargosławia.

Koszt realizacji zadania: 40.000,00 zł (słownie złotych: czterdzieści tysięcy)

Źródła pozyskania środków finansowych: 75% dofinansowania ze środków Unii Europejskiej, 25% wkład własny gminy Brojce W formie refundacji, Gmina Brojce zabezpieczy i przeznaczy 100 % środków na realizację zadania, a ubiegać się będzie o zwrot 75 % kosztów kwalifikowanych

Harmonogram realizacji: str. 36

10. Budowa dróg transportu rolniczego

Cel, przeznaczenie: Inwestycja ta poprawi bezpieczeństwo, ułatwi przemieszczanie się mieszkańców wsi Dargosław i okolic, ułatwi rolnikom dojazd do pól. Poprawi estetykę oraz warunki życia i pracy. Wpłynie na poprawę poziomu życia mieszkańców miejscowości Dargosław oraz innych osób korzystających z tych dróg, przyczyni się do poprawy infrastruktury na obszarach wiejskich, wpłynie również na wzrost atrakcyjności inwestycyjnej.

Koszt realizacji zadania: 800.000,00 zł (słownie złotych: osiemset tysięcy)

Źródła pozyskania środków finansowych: 75% dofinansowania ze środków Unii Europejskiej, 25% wkład własny gminy Brojce W formie refundacji, Gmina Brojce zabezpieczy i przeznaczy 100 % środków na realizację zadania, a ubiegać się będzie o zwrot 75 % kosztów kwalifikowanych

Harmonogram realizacji: str. 36

11. Organizacja imprez sportowych i kulturalnych

Cel, przeznaczenie: Organizacja imprez sportowych i kulturalnych ma na celu kultywowanie tradycji społeczności oraz promowanie wsi i integrację jej mieszkańców. Rozwój kulturalny, choć nie przynosi bezpośrednich korzyści materialnych, wpływa na każdą dziedzinę życia. Jest katalizatorem przemian społecznych, co będzie miało bezpośrednie przełożenie na inne dziedziny życia mieszkańców.

Koszt realizacji zadania: 10.000,00 zł (słownie złotych: dziesięć tysięcy) na jedną imprezę

Źródła pozyskania środków finansowych: 75% dofinansowania ze środków Unii Europejskiej, 25% wkład własny gminy Brojce W formie refundacji, Gmina Brojce zabezpieczy i przeznaczy 100 % środków na realizację zadania, a ubiegać się będzie o zwrot 75 % kosztów kwalifikowanych

Harmonogram realizacji: str. 36

12. Organizacja kursów doszkalających, nauki nowych zawodów

Cel, przeznaczenie: Na terenie Dargosławia występuje brak perspektyw zatrudnienia i rozwoju dla mieszkańców, byłych pracowników PGR-ów (do 1993 r. w Dargosławiu znajdowała się Stacja Hodowli Roślin zatrudniająca ok. 600 pracowników) spowodowanym niskim poziomem wykształcenia, niskimi kwalifikacjami zawodowymi oraz izolacją ośrodków popegerowskich zlokalizowanych w znacznej odległości od miast. Poszukujący pracy z uwagi na zmniejszającą się ilość połączeń komunikacyjnych, a tym samym utrudniony dojazd do innych miejscowości mają małą możliwość podjęcia pracy poza gminą. Pozostawiona własnemu losowi ludność wiejska musi szukać rozważnych dróg rozwoju rolnictwa i swojej wsi.

Większość mieszkańców Dargosławia to osoby od wielu lat bezrobotne, bez prawa do zasiłku a ich głównymi dochodami jest pomoc udzielana przez Ośrodek Pomocy Społecznej i sezonowa, dorywcza praca. Organizacja kursów doszkalających, nauki nowych zawodów przyczyni się do wzrostu poziomu zatrudnienia i spójności społecznej poprzez podnoszenie poziomu aktywności zawodowej oraz zdolności do zatrudnienia osób bezrobotnych i biernych zawodowo; tworzenia warunków równych szans edukacyjnych oraz zwiększenia uczestnictwa osób dorosłych w formalnym kształceniu ustawicznym; zmniejszenia obszarów wykluczenia społecznego.

Koszt realizacji zadania: 150 000,00 zł (słownie złotych: sto pięćdziesiąt tysięcy) na jeden projekt

Źródła pozyskania środków finansowych: 75% dofinansowania ze środków Unii Europejskiej, 25% wkład własny gminy Brojce W formie refundacji, Gmina Brojce zabezpieczy i przeznaczy 100 % środków na realizację zadania, a ubiegać się będzie o zwrot 75 % kosztów kwalifikowanych

Harmonogram realizacji: str. 36

13. Budowa oczyszczalni ścieków w Dargosławiu

Cel, przeznaczenie: Dotychczas w Dargosławiu ścieki odprowadzane były do osadnika imhoffa, która obecnie nie spełnia norm prawa wodnego oraz jest zbyt mały dla obecnie odprowadzanych ścieków. Zaplanowana jest budowa oczyszczalni chemiczno – biologicznej o dobowej przepustowości 30m³. Nowa oczyszczalnia uzyskiwać będzie procent redukcji zanieczyszczeń pozwalający na wprowadzanie ścieków oczyszczonych do odbiornika zgodnie z ustawą Prawo wodne.

Dzięki realizacji przedsięwzięcia poprawie ulegnie poziom życia mieszkańców oraz infrastruktury na obszarach wiejskich.

Koszt realizacji zadania: 120.000,00 zł (słownie zł: sto dwadzieścia tysięcy)

Źródła pozyskiwania środków finansowych: 75% dofinansowania ze środków Unii Europejskiej, 25% wkład własny gminy Brojce W formie refundacji, Gmina Brojce zabezpieczy i przeznaczy 100 % środków na realizację zadania, a ubiegać się będzie o zwrot 75 % kosztów kwalifikowanych

Harmonogram realizacji: str. 36

Harmonogram realizacji:

Lp.	Nazwa zadania	2008	2009	2010	2011	2012	2013	2014	2015
1.	Budowa świetlicy wiejskiej w miejscowości Dargosław								
2.	Remont i rozbudowa sali gimnastycznej								
3.	Remont i rozbudowa remizy ochotniczej Straży Pożarnej w Dargosławiu								
4.	Remont i budowa chodników w Dargosławiu								
5.	Remont przystanku autobusowego								
6.	Budowa sieci wodociągowej przesyłowej i rozdzielczej								
7.	Budowa ścieżki rowerowej wraz z towarzyszącą jej infrastrukturą oraz właściwe jej oznakowanie								
8.	Budowa boiska sportowego								
9.	Urządzenie miejsca wypoczynku i rekreacji								
10.	Budowa dróg transportu rolniczego								
11.	Organizacja imprez sportowych i kulturalnych								
12.	Organizacja kursów doszkalających, nauki nowych zawodów								
13.	Budowa oczyszczalni ścieków w Dargosławiu								

Wdrożenie Planu Odnowy Miejscowości rozpocznie się poprzez wprowadzenie go w życie uchwałą Rady Gminy Brojce po zatwierdzeniu go przez Zebranie Sołeckie Mieszkańców Dargosławia. Wdrożenie Planu zaleca się Wójtowi Gminy Brojce, Radzie Sołeckiej miejscowości Dargosławia oraz Sołtysowi wsi Dargosław.

Monitorowanie każdego przedsięwzięcia - czyli dbanie o prawidłowy jego przebieg przez cały czas jego trwania polegać będzie na systematycznym zbieraniu,

zestawianiu i ocenie informacji rzeczowych i finansowych w postaci ustalonych wskaźników, które opisują jego postęp i efekty.

W monitorowaniu udział wezmą wszystkie podmioty oraz komórki organizacyjne Urzędu Gminy w Brojcach zaangażowane we wdrażanie Planu Odnowy Miejscowości Dargosław. Oceną wdrażania Planu zajmie się Rada Sołecka.

Opracowany Plan Odnowy Miejscowości zakłada w przeciągu 8 najbliższych lat realizację kilku zadań. Istotą tych zadań jest pobudzenie aktywności środowisk lokalnych oraz stymulowanie współpracy na rzecz rozwoju i promocji wartości związanych z miejscową specyfiką społeczną i kulturową.

Zakładane cele Planu przewidują wzrost znaczenia wsi jako lokalnego ośrodka rozwoju kultury, edukacji, sportu i rekreacji.

Realizacja Planu Odnowy Miejscowości Dargosław ma także służyć integracji społeczności lokalnej, większemu zaangażowaniu w sprawy wsi, zagospodarowaniu wolnego czasu dzieci i młodzieży oraz rozwojowi organizacji społecznych.

Wiceprzewodnicząca Rady

Aleksandra Dębicka

(

(