














OZNACZENIA:

-  GRANICA DZIAŁKI 302
-  OGRÓDZENIE PLACU ZABAW O WYSOKOŚCI 1,5m, Z SIATKI STALOWEJ OCYNKOWANEJ, NA SŁUPKACH STALOWYCH ZBETONOWANYCH W PODŁOŻU
-  BUDYNKI ISTNIEJĄCE
-  WEJŚCIE NA TEREN PLACU ZABAW - FUJRTKA SZEROKOŚCI 1M W ŚWIETLE
-  STREFA BEZPIECZEŃSTWA
-  STREFA BEZPIECZEŃSTWA
-  NAWIERZCHNIA PIASEK PIŁKANY 0,2-2mm
-  WARSZTWA GRUBOŚCI 20cm (WYSOKOŚĆ UPADKU DO 2,0m)
-  POWIERZCHNIA STREFY 133,5m²
-  STREFA BEZPIECZEŃSTWA
-  TRAWA (WYSOKOŚĆ UPADKU DO 1,0m)
-  POWIERZCHNIA STREFY 72,0m²

WYPOSAŻENIE PLACU ZABAW:

- 1 - HUŚTAWKA PODWÓJNA
- 2 - HUŚTAWKA PODWÓJNA - RÓWNOWAŻNIA
- 3 - PIASKOWNICA
- 4 - KARUZELA
- 5 - WIEŻA ZE ZJEŻDŻALNIA
- 6 - TOR PRZESZKÓD



URZĄDZENIE WRAZ ZE STREFĄ BEZPIECZEŃSTWA

USŁUGI PROJEKTOWE		Irena Bakalarska ul. Zwycięstwa 141, Koszalin	
OPRACOWANIE	PROJEKTANT	INWESTOR	NAZWA I ADRES OBIEKTU
mgr inż. Marek SKIBA	mgr inż. arch. Katarzyna KRAWIECKA - KOŁACZEK	GMINA BROJCE 72-304 Brojce, ul. Długa 48	ORGANIZACJA PLACU ZABAW W MIEJSCOWOŚCI DARGOSŁAW
		IMIE I NAZWISKO	SKALA
		ZAGOSPodarowanie terenu - szczegółowe	1:100
		NR UPRAWNIENI	NR RYS.
		25/ZP/01/OKK/25 ZP-05/77	Z2
		DATA	SPECJALNOŚĆ
		08.2014r.	ARCHITEKTURA
		08.2014r.	PODPIS